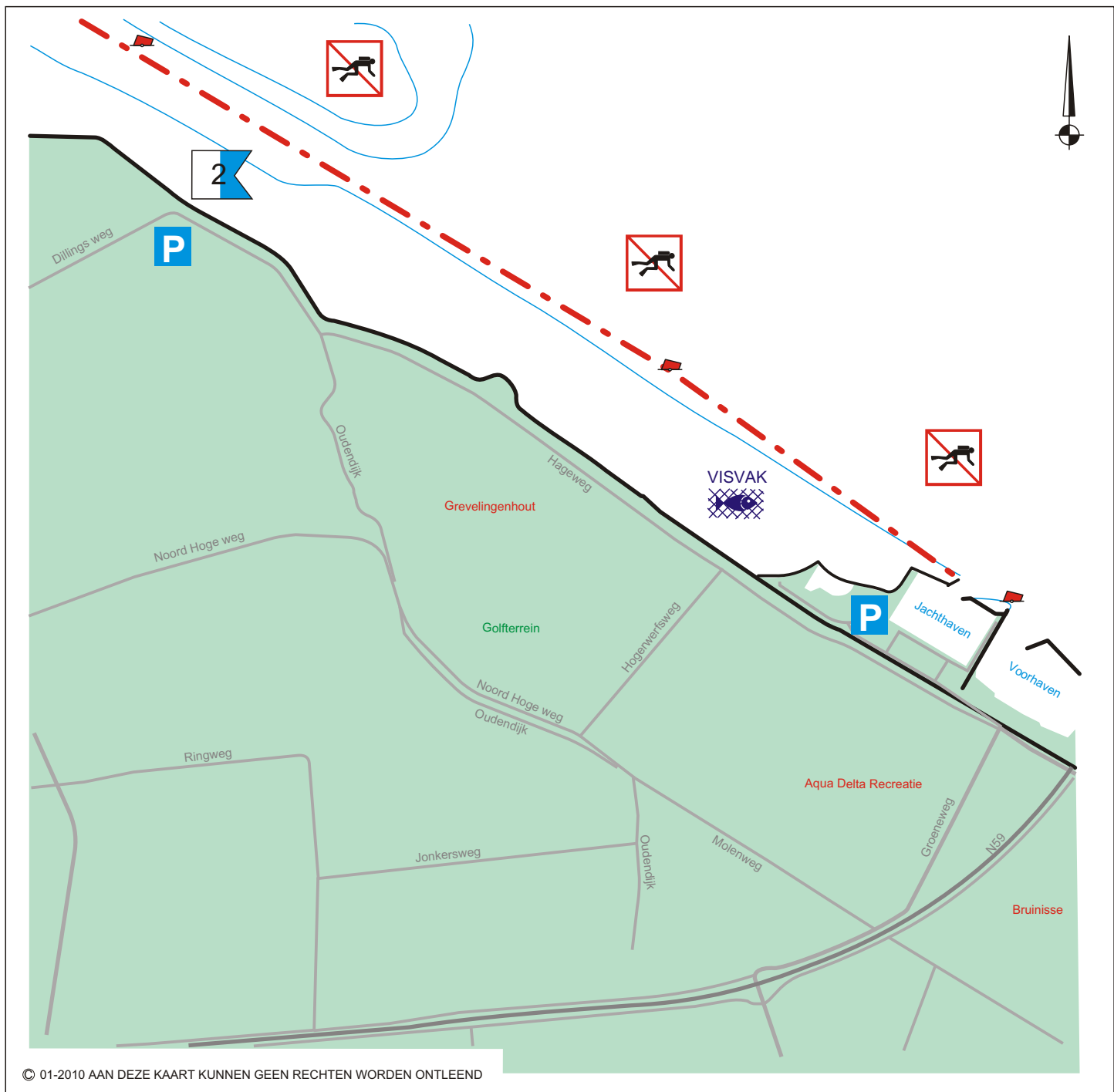














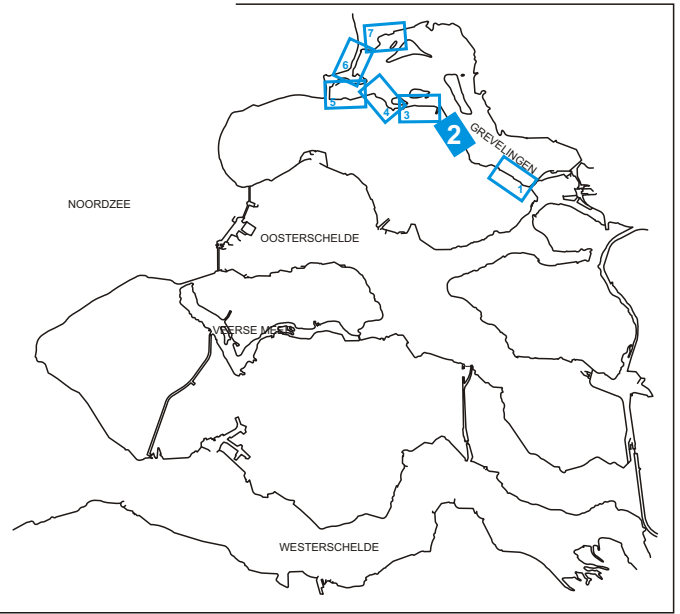
**GR-1** Duikplaatsen Bruinisse



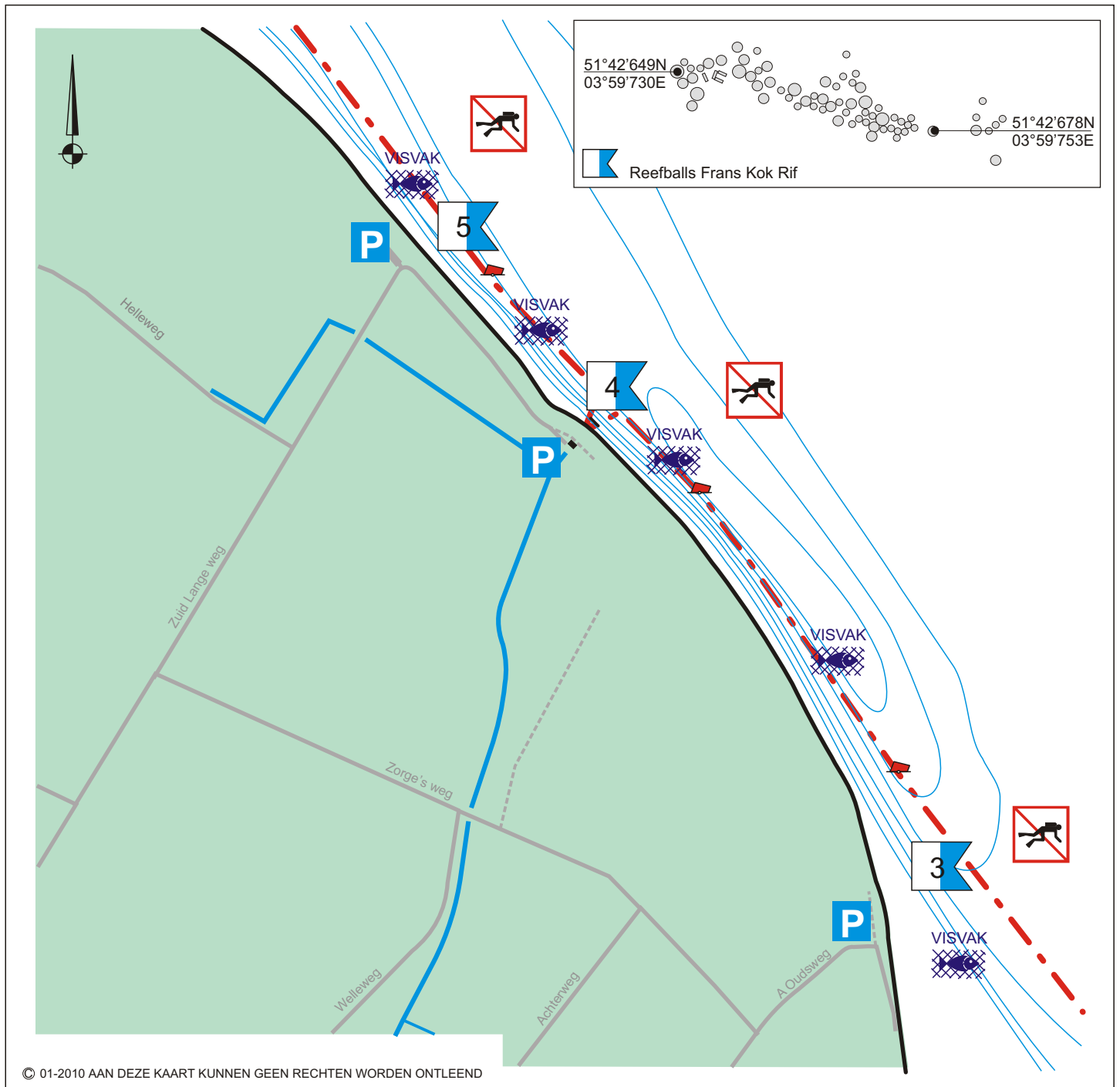
 	<p><b>VERBODEN DUIKGEBIED    BETONDE VAARWATER</b>  De grenzen van de verboden duikgebieden zijn vastgesteld in de vrijstelling artikel 8.08 van het Binnenvaartpolitiereglement 'beoefenen onderwatersport in de Oosterschelde' gepubliceerd in de Staatscourant nummer 75, 18 april 2006.</p>
<p>TTTTTTTTTTTTTTT  <b>NATUURGEBIED</b></p> <p>TTTTTTTTTTTTTTT  <b>SCHELPDIERPERCELEN</b></p>  	<p><b>NATUURGEBIED TOEGANKELIJK - BEPERKT TOEGANKELIJK - NIET TOEGANKELIJK</b>  Natuurgebieden op worden aan de landzijde begrensd door de waterkering en aan de waterzijde middels een denkbeeldige lijn welke op de kaarten is aangegeven.  Of je er mag komen wordt uitgelegd voorin deze publicatie</p> <p><b>MOSSelperceLEN - OESTERperceLEN</b>  De grenzen van schelpdierpercelen zijn herkenbaar aan staken en/of boeien in een lijn.  Rapen / verzamelen van schelpdieren is hier verboden.</p> <p><b>VISSERIJ MET NETTEN - (SCHIET) FUIKEN - KREEFTENKORVEN</b>  Deze gebieden zijn verhuurde visvakken of vrije visgronden.  De vissers die hier vissen hebben hun vistuigen gemarkeerd aan de oppervlakte.  Blijf van de vistuigen af ! Deze vissers moeten hier hun inkomen mee verdienen.  Tref je niet gemarkeerde vistuigen aan, meld dit dan bij de waterpolitie.</p>
 	<p><b>WAARSCHUWING</b>  Extreem sterke stromingen !!  Wij raden je af hier te gaan duiken !!</p> <p><b>PARKEREN</b>  Zet je auto zo neer dat de rijbaan vrij blijft voor het verkeer.  Houdt ook de toegang tot slagbomen vrij voor hulpverleners.</p>
	<p>Beoordeling duikplaats door NOB voorzieningen aan de wal  en onderwaterleven   Zie <a href="http://www.onderwatersport.org">www.onderwatersport.org</a> voor meer informatie.</p>
<p>51°40' 58.0407 N  004°02' 54.6202 E</p> 	<p><b>ANKERPLAATS - DILLINGSWEG</b>   </p> <p>Ondiepe duikplaats - snorkelplaats  Ga niet te ver uit de kant, dan kom je in het betonde vaarwater en daar mag je niet duiken.  Dit zijn visgronden. Er kunnen vistuigen staan van beroepsvissers.  Laat de vistuigen met rust.</p>
















2





**GR-2** Duikplaatsen Dreischor



 	<p><b>VERBODEN DUIKGEBIED    BETONDE VAARWATER</b>  De grenzen van de verboden duikgebieden zijn vastgesteld in de vrijstelling artikel 8.08 van het Binnenvaartpolitiereglement 'beoefenen onderwatersport in de Oosterschelde' gepubliceerd in de Staatscourant nummer 75, 18 april 2006.</p>
<p>TTTTTTTTTTTTTTT  <b>NATUURGEBIED</b></p> <p>TTTTTTTTTTTTTTT  <b>SCHELPDIERPERCELEN</b></p>  	<p><b>NATUURGEBIED TOEGANKELIJK - BEPERKT TOEGANKELIJK - NIET TOEGANKELIJK</b>  Natuurgebieden op worden aan de landzijde begrensd door de waterkering en aan de waterzijde middels een denkbeeldige lijn welke op de kaarten is aangegeven.  Of je er mag komen wordt uitgelegd voorin deze publicatie</p> <p><b>MOSSelperceLEN - OESTERperceLEN</b>  De grenzen van schelpdierpercelen zijn herkenbaar aan staken en/of boeien in een lijn.  Rapen / verzamelen van schelpdieren is hier verboden.</p> <p><b>VISSERIJ MET NETTEN - (SCHIET) FUIKEN - KREEFTENKORVEN</b>  Deze gebieden zijn verhuurde visvakken of vrije visgronden.  De vissers die hier vissen hebben hun vistuigen gemarkeerd aan de oppervlakte.  Blijf van de vistuigen af ! Deze vissers moeten hier hun inkomen mee verdienen.  Tref je niet gemarkeerde vistuigen aan, meld dit dan bij de waterpolitie.</p>
 	<p><b>WAARSCHUWING</b>  Extreem sterke stromingen !!  Wij raden je af hier te gaan duiken !!</p> <p><b>PARKEREN</b>  Zet je auto zo neer dat de rijbaan vrij blijft voor het verkeer.  Houdt ook de toegang tot slagbomen vrij voor hulpverleners.</p>
	<p>Beoordeling duikplaats door NOB voorzieningen aan de wal  en onderwaterleven   Zie <a href="http://www.onderwatersport.org">www.onderwatersport.org</a> voor meer informatie.</p>
<p>51°41' 43.7430 N  004°00' 42.9674 E</p>  <p>51°42' 28.2426 N  004°00' 00.5407 E</p>  <p>51°42' 40.1886 N  003°59' 42.8689 E</p> 	<p><b>LOSWAL - Adriaan Oudsweg</b> </p> <p>Ga niet te ver uit de kant, dan kom je in het betonde vaarwater en daar mag je niet duiken.  Dit zijn vrije visgronden. Er kunnen vistuigen staan van beroepsvissers.  Laat de vistuigen met rust.</p> <p><b>GEMAAL DREISCHOR</b> </p>  Let op stromingen als het gemaal in werking is ! <p>Ga niet te ver uit de kant, dan kom je in het betonde vaarwater en daar mag je niet duiken.  Dit zijn vrije visgronden. Er kunnen vistuigen staan van beroepsvissers.  Laat de vistuigen met rust.</p> <p><b>FRANS KOK RIF - ZUID LANGE WEG</b> </p> <p>Ga niet te ver uit de kant, dan kom je in het betonde vaarwater en daar mag je niet duiken.  Dit zijn vrije visgronden. Er kunnen vistuigen staan van beroepsvissers.  Laat de vistuigen met rust.  Het Frans Kok rif is geplaatst door Genieduikers op 22 augustus 2002 en bestaat uit betonnen halve bollen gemaakt door sportduikers</p>

3



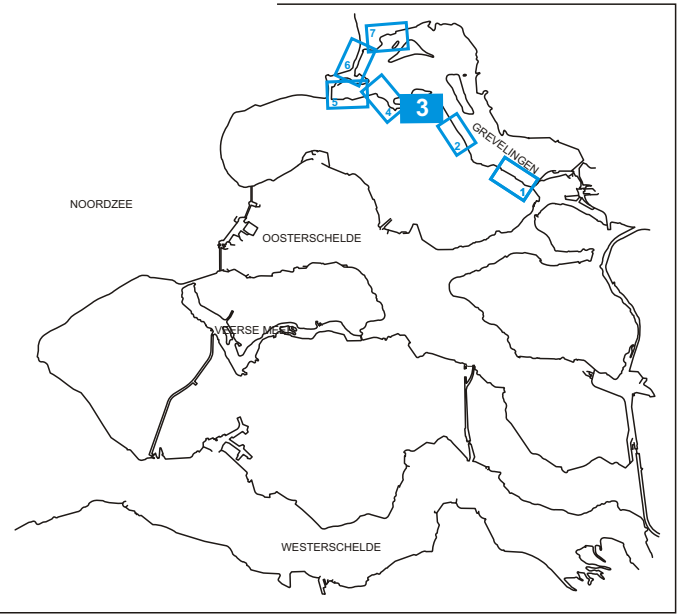
4



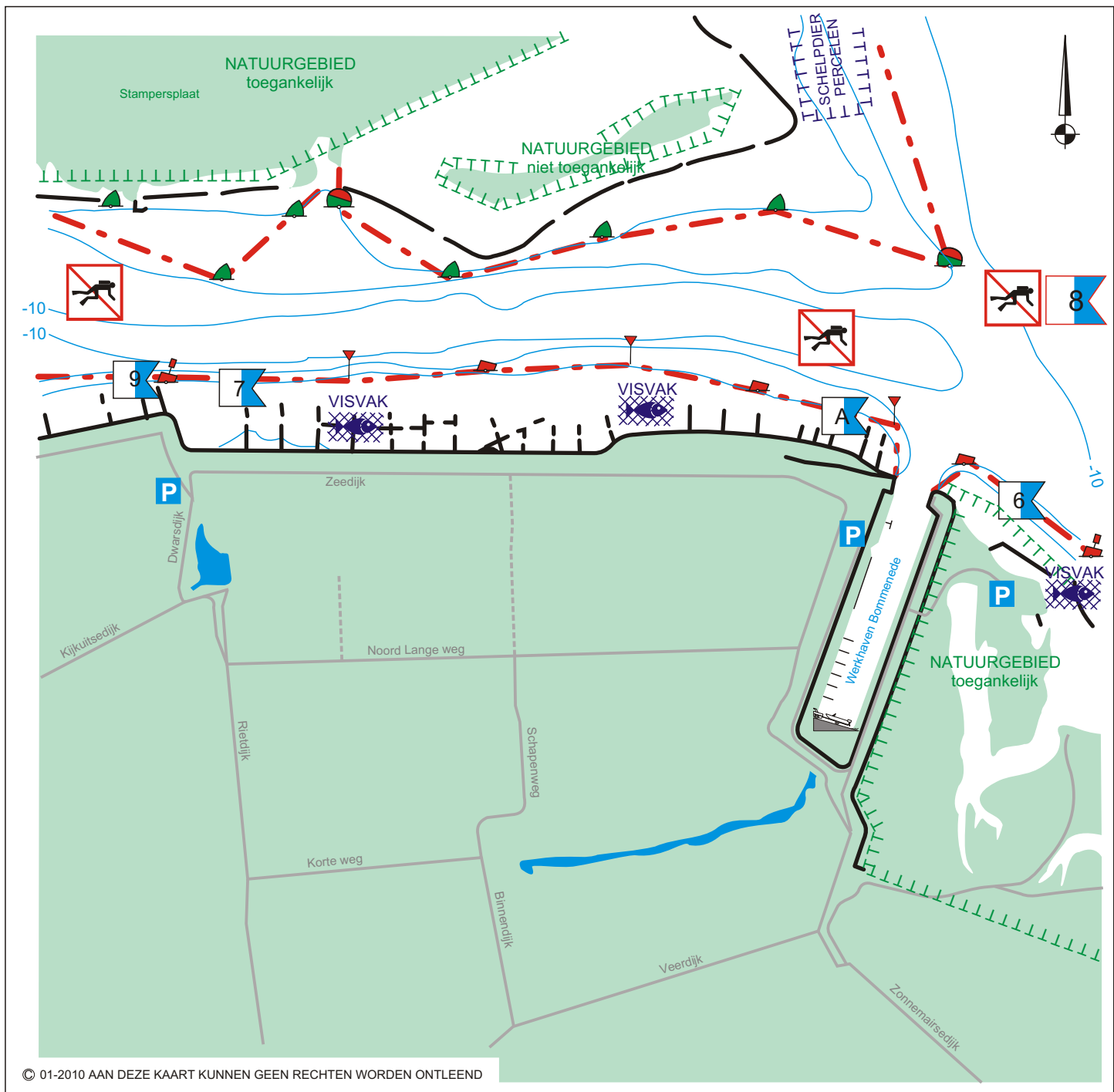
5


























**GR-3** Duikplaatsen Bommeneede



 	<p><b>VERBODEN DUIKGEBIED    BETONDE VAARWATER</b>  De grenzen van de verboden duikgebieden zijn vastgesteld in de vrijstelling artikel 8.08 van het Binnenvaartpolitiereglement 'beoefenen onderwatersport in de Oosterschelde' gepubliceerd in de Staatscourant nummer 75, 18 april 2006.</p>
<p>TTTTTTTTTTTTTTT  <b>NATUURGEBIED</b></p> <p>TTTTTTTTTTTTTTT  <b>SCHELPDIERPERCELEN</b></p>  	<p><b>NATUURGEBIED TOEGANKELIJK - BEPERKT TOEGANKELIJK - NIET TOEGANKELIJK</b>  Natuurgebieden op worden aan de landzijde begrensd door de waterkering en aan de waterzijde middels een denkbeeldige lijn welke op de kaarten is aangegeven.  Of je er mag komen wordt uitgelegd voorin deze publicatie</p> <p><b>MOSSelperceLEN - OESTERPERCELEN</b>  De grenzen van schelpdierpercelen zijn herkenbaar aan staken en/of boeien in een lijn.  Rapen / verzamelen van schelpdieren is hier verboden.</p> <p><b>VISSERIJ MET NETTEN - (SCHIET) FUIKEN - KREEFTENKORVEN</b>  Deze gebieden zijn verhuurde visvakken of vrije visgronden.  De vissers die hier vissen hebben hun vistuigen gemarkeerd aan de oppervlakte.  Blijf van de vistuigen af ! Deze vissers moeten hier hun inkomen mee verdienen.  Tref je niet gemarkeerde vistuigen aan, meld dit dan bij de waterpolitie.</p>
 	<p><b>WAARSCHUWING</b>  Extreem sterke stromingen !!  Wij raden je af hier te gaan duiken !!</p> <p><b>PARKEREN</b>  Zet je auto zo neer dat de rijbaan vrij blijft voor het verkeer.  Houdt ook de toegang tot slagbomen vrij voor hulpverleners.</p>
	<p>Beoordeling duikplaats door NOB voorzieningen aan de wal  en onderwaterleven   Zie <a href="http://www.onderwatersport.org">www.onderwatersport.org</a> voor meer informatie.</p>
<p>51°43' 52.0359 N   003°58' 36.4447 E</p> <p></p> <p>51°44' 01.5260 N   003°56' 47.4667 E</p> <p> </p> <p>51°44' 03.2974 N   003°56' 35.9342 E</p>	<p><b>WERKHAVEN BOMMENEDE OOST</b>   Ga niet te ver uit de kant, dan kom je in het betonde vaarwater en daar mag je niet duiken.  Dit zijn visgronden. Er kunnen vistuigen staan van beroepsvissers.  Laat de vistuigen met rust.</p> <p><b>WERKHAVEN BOMMENEDE WEST</b>   Ga niet te ver uit de kant, dan kom je in het betonde vaarwater en daar mag je niet duiken.  Dit zijn visgronden. Er kunnen vistuigen staan van beroepsvissers.  Laat de vistuigen met rust.</p> <p><b>POLDER BOMMENEDE</b>   Ga niet te ver uit de kant, dan kom je in het betonde vaarwater en daar mag je niet duiken.  Dit zijn visgronden. Er kunnen vistuigen staan van beroepsvissers.  Laat de vistuigen met rust.</p> <p><b>TOREN BOMMENEDE</b>  <b>De resten van Bommende liggen in het betonde vaarwater en daar mag je niet duiken.</b></p> <p><b>KIJKUITPOLDER OP DE HOEK</b>   Ga niet te ver uit de kant, dan kom je in het betonde vaarwater en daar mag je niet duiken.  Dit zijn visgronden. Er kunnen vistuigen staan van beroepsvissers.  Laat de vistuigen met rust.</p>

6



A

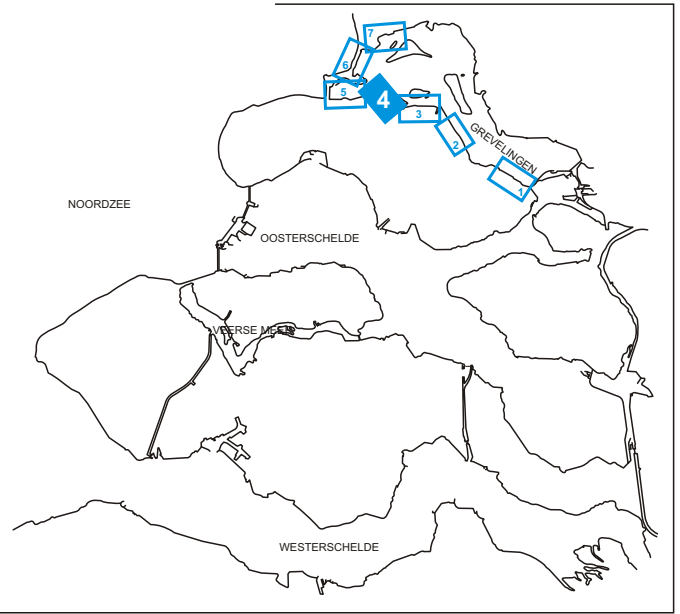


7

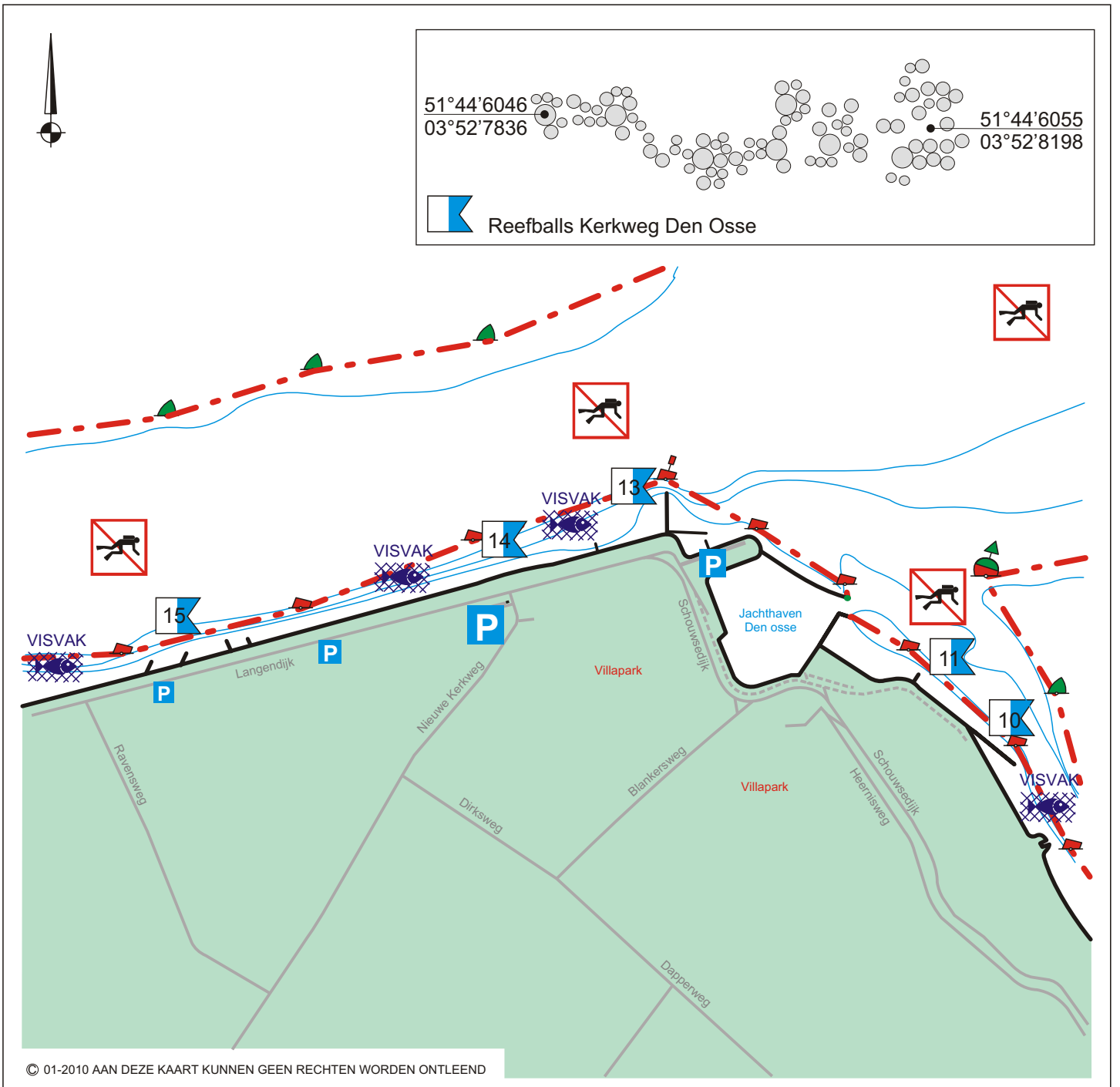
































9





**GR-4** Duikplaatsen Den Osse



 	<p><b>VERBODEN DUIKGEBIED    BETONDE VAARWATER</b>  De grenzen van de verboden duikgebieden zijn vastgesteld in de vrijstelling artikel 8.08 van het Binnenvaartpolitiereglement 'beoefenen onderwatersport in de Oosterschelde' gepubliceerd in de Staatscourant nummer 75, 18 april 2006.</p>
<p>TTTTTTTTTTTTTT  <b>NATUURGEBIED</b></p> <p>TTTTTTTTTTTTTT  <b>SCHELPDIERPERCELEN</b></p>  	<p><b>NATUURGEBIED TOEGANKELIJK - BEPERKT TOEGANKELIJK - NIET TOEGANKELIJK</b>  Natuurgebieden op worden aan de landzijde begrensd door de waterkering en aan de waterzijde middels een denkbeeldige lijn welke op de kaarten is aangegeven.  Of je er mag komen wordt uitgelegd voorin deze publicatie</p> <p><b>MOSSelperceLEN - OESTERperceLEN</b>  De grenzen van schelpdierpercelen zijn herkenbaar aan staken en/of boeien in een lijn.  Rapen / verzamelen van schelpdieren is hier verboden.</p> <p><b>VISSERIJ MET NETTEN - (SCHIET) FUIKEN - KREEFTENKORVEN</b>  Deze gebieden zijn verhuurde visvakken of vrije visgronden.  De vissers die hier vissen hebben hun vistuigen gemarkeerd aan de oppervlakte.  Blijf van de vistuigen af ! Deze vissers moeten hier hun inkomen mee verdienen.  Tref je niet gemarkeerde vistuigen aan, meld dit dan bij de waterpolitie.</p>
 	<p><b>WAARSCHUWING</b>  Extreem sterke stromingen !!  Wij raden je af hier te gaan duiken !!</p> <p><b>PARKEREN</b>  Zet je auto zo neer dat de rijbaan vrij blijft voor het verkeer.  Houdt ook de toegang tot slagbomen vrij voor hulpverleners.</p>
	<p>Beoordeling duikplaats door NOB voorzieningen aan de wal  en onderwaterleven   Zie <a href="http://www.onderwatersport.org">www.onderwatersport.org</a> voor meer informatie.</p>
<p>51°44' 14.8502 N  003°54' 13.1751 E</p>  <p>51°44' 23.8612 N  003°53' 56.3543 E</p>  <p>51°44' 38.2657 N  003°53' 14.6430 E</p>  <p>51°44' 33.7153 N  003°52' 46.7858 E</p>  <p>51°44' 25.7584 N  003°51' 58.6922 E</p> 	<p><b>CHRISTOFFELNOL</b>  </p> <p>Ga niet te ver uit de kant, dan kom je in het betonde vaarwater en daar mag je niet duiken.  Dit zijn visgronden. Er kunnen vistuigen staan van beroepsvissers.  Laat de vistuigen met rust.</p> <p><b>ARENDSHOOFD</b>  </p> <p>Ga niet te ver uit de kant, dan kom je in het betonde vaarwater en daar mag je niet duiken.  Dit zijn visgronden. Er kunnen vistuigen staan van beroepsvissers.  Laat de vistuigen met rust.</p> <p><b>DEN OSSE GOLFBREKER</b>     </p> <p>Ga niet te ver uit de kant, dan kom je in het betonde vaarwater en daar mag je niet duiken.  Dit zijn visgronden. Er kunnen vistuigen staan van beroepsvissers.  Laat de vistuigen met rust.</p> <p><b>KERKWEg - TRAPJE VAN IRENE - REEFBALL</b>       </p> <p>Ga niet te ver uit de kant, dan kom je in het betonde vaarwater en daar mag je niet duiken.  Dit zijn visgronden. Er kunnen vistuigen staan van beroepsvissers.  Laat de vistuigen met rust.</p> <p><b>LANGEDIJK - DE MUUR</b>   </p> <p>Ga niet te ver uit de kant, dan kom je in het betonde vaarwater en daar mag je niet duiken.  Dit zijn visgronden. Er kunnen vistuigen staan van beroepsvissers.  Laat de vistuigen met rust.</p>



10



11



13

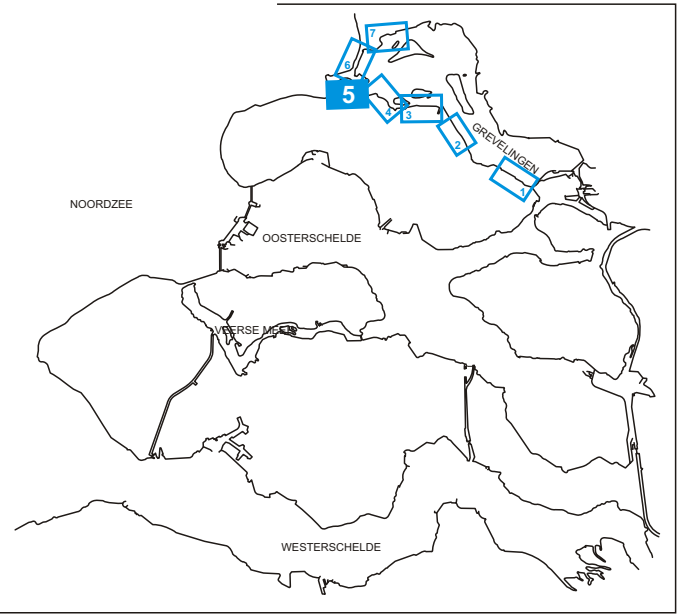


14

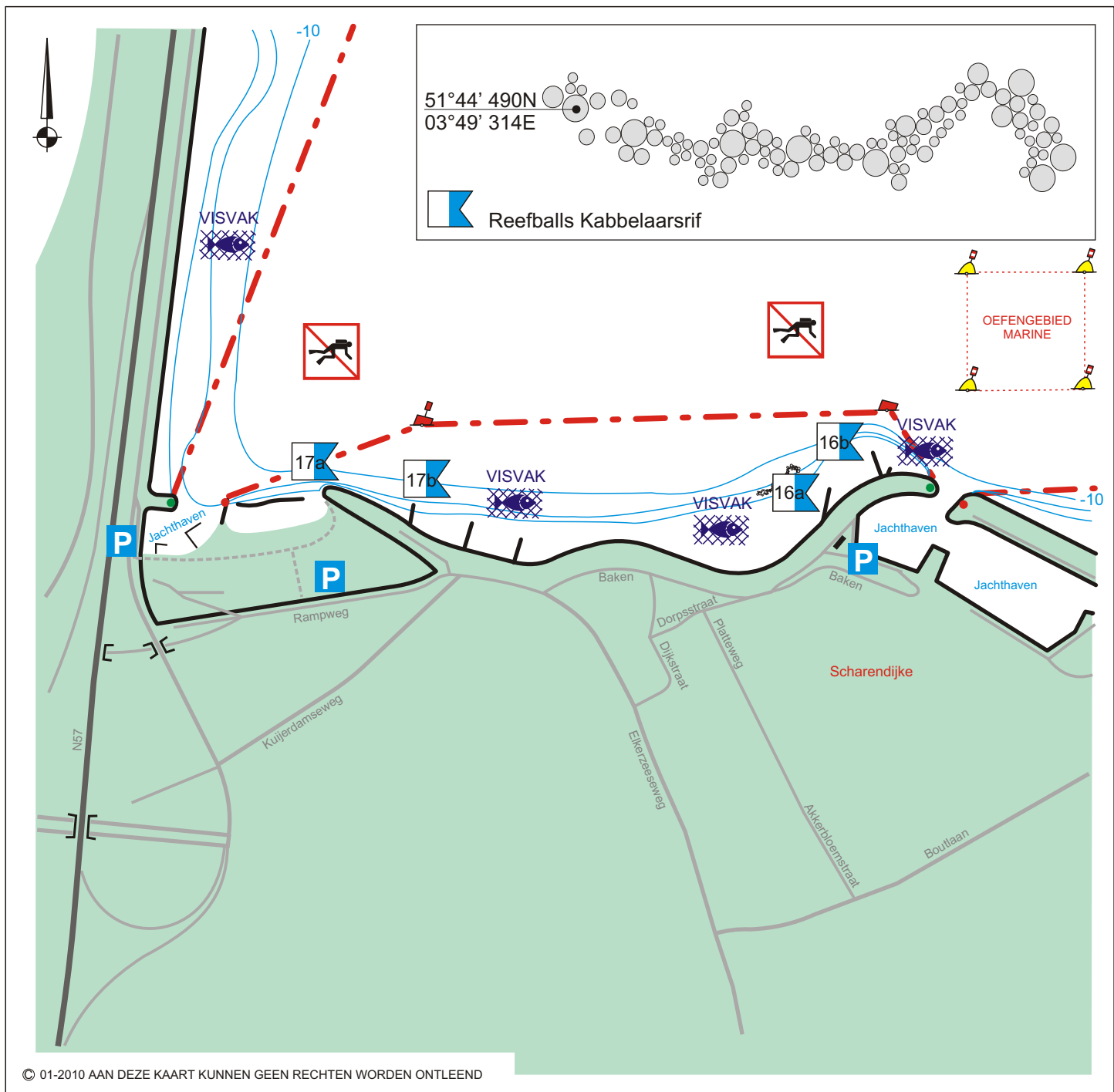





















15





**GR-5** Duikplaatsen Scharendijke



 	<p><b>VERBODEN DUIKGEBIED    BETONDE VAARWATER</b>                  De grenzen van de verboden duikgebieden zijn vastgesteld in de vrijstelling artikel 8.08 van het Binnenvaartpolitiereglement 'beoefenen onderwatersport in de Oosterschelde' gepubliceerd in de Staatscourant nummer 75, 18 april 2006.</p>
<p>TTTTTTTTTTTTTT                  NATUURGEBIED</p> <p>TTTTTTTTTTTTTT                  SCHELPDIERPERCELEN</p>  	<p><b>NATUURGEBIED TOEGANKELIJK - BEPERKT TOEGANKELIJK - NIET TOEGANKELIJK</b>                  Natuurgebieden op worden aan de landzijde begrensd door de waterkering en aan de waterzijde middels een denkbeeldige lijn welke op de kaarten is aangegeven.                  Of je er mag komen wordt uitgelegd voorin deze publicatie</p> <p><b>MOSSelperceLEN - OESTERperceLEN</b>                  De grenzen van schelpdierpercelen zijn herkenbaar aan staken en/of boeien in een lijn.                  Rapen / verzamelen van schelpdieren is hier verboden.</p> <p><b>VISSERIJ MET NETTEN - (SCHIET) FUIKEN - KREEFTENKORVEN</b>                  Deze gebieden zijn verhuurde visvakken of vrije visgronden.                  De vissers die hier vissen hebben hun vistuigen gemarkeerd aan de oppervlakte.                  Blijf van de vistuigen af ! Deze vissers moeten hier hun inkomen mee verdienen.                  Tref je niet gemarkeerde vistuigen aan, meld dit dan bij de waterpolitie.</p>
 	<p><b>WAARSCHUWING</b>                  Extreem sterke stromingen !!                  Wij raden je af hier te gaan duiken !!</p> <p><b>PARKEREN</b>                  Zet je auto zo neer dat de rijbaan vrij blijft voor het verkeer.                  Houdt ook de toegang tot slagbomen vrij voor hulpverleners.</p>
	<p>Beoordeling duikplaats door NOB voorzieningen aan de wal  en onderwaterleven                   Zie <a href="http://www.onderwatersport.org">www.onderwatersport.org</a> voor meer informatie.</p>
<p>51°44' 23.5676 N                  003°50' 37.9971 E</p>  <p>16a</p>  <p>16b</p>  <p>51°44' 24.0596 N                  003°49' 50.6876 E</p>  <p>17a</p>  <p>17b</p>	<p><b>SCHARENDIJKE WEST</b>                   Ga niet te ver uit de kant, dan kom je in het betonde vaarwater en daar mag je niet duiken.                  Dit zijn visgronden. Er kunnen vistuigen staan van beroepsvissers.                  Laat de vistuigen met rust.</p> <p><b>SCHARENDIJKE STARTTOREN</b>                   Ga niet te ver uit de kant, dan kom je in het betonde vaarwater en daar mag je niet duiken.                  Dit zijn visgronden. Er kunnen vistuigen staan van beroepsvissers.                  Laat de vistuigen met rust.</p> <p><b>REEFBALLS KABELAARSRIF</b>                   Ga niet te ver uit de kant, dan kom je in het betonde vaarwater en daar mag je niet duiken.                  Dit zijn visgronden. Er kunnen vistuigen staan van beroepsvissers.                  Laat de vistuigen met rust.</p> <p><b>DE KOEPEL WEST - INVALIDESTEIGER</b>                   Ga niet te ver uit de kant, dan kom je in het betonde vaarwater en daar mag je niet duiken.                  Dit zijn visgronden. Er kunnen vistuigen staan van beroepsvissers.                  Laat de vistuigen met rust.</p> <p><b>DE KOEPEL OOST</b>                   Ga niet te ver uit de kant, dan kom je in het betonde vaarwater en daar mag je niet duiken.                  Dit zijn visgronden. Er kunnen vistuigen staan van beroepsvissers.                  Laat de vistuigen met rust.</p>

16a

16b



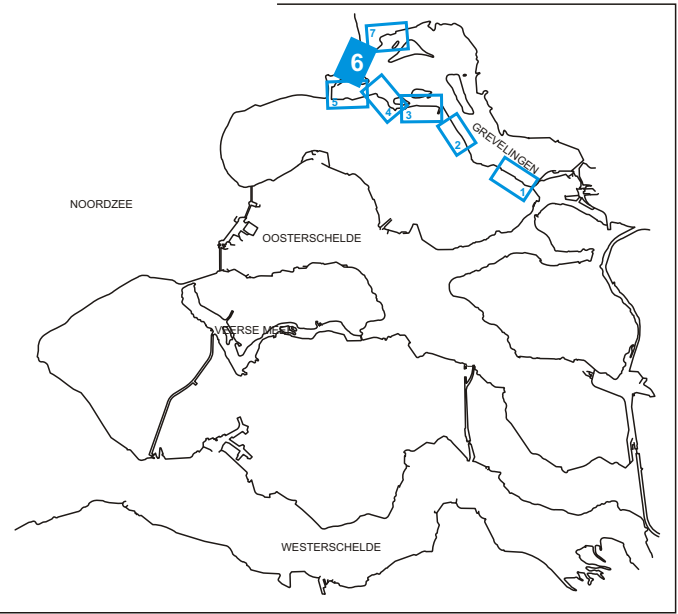


17a

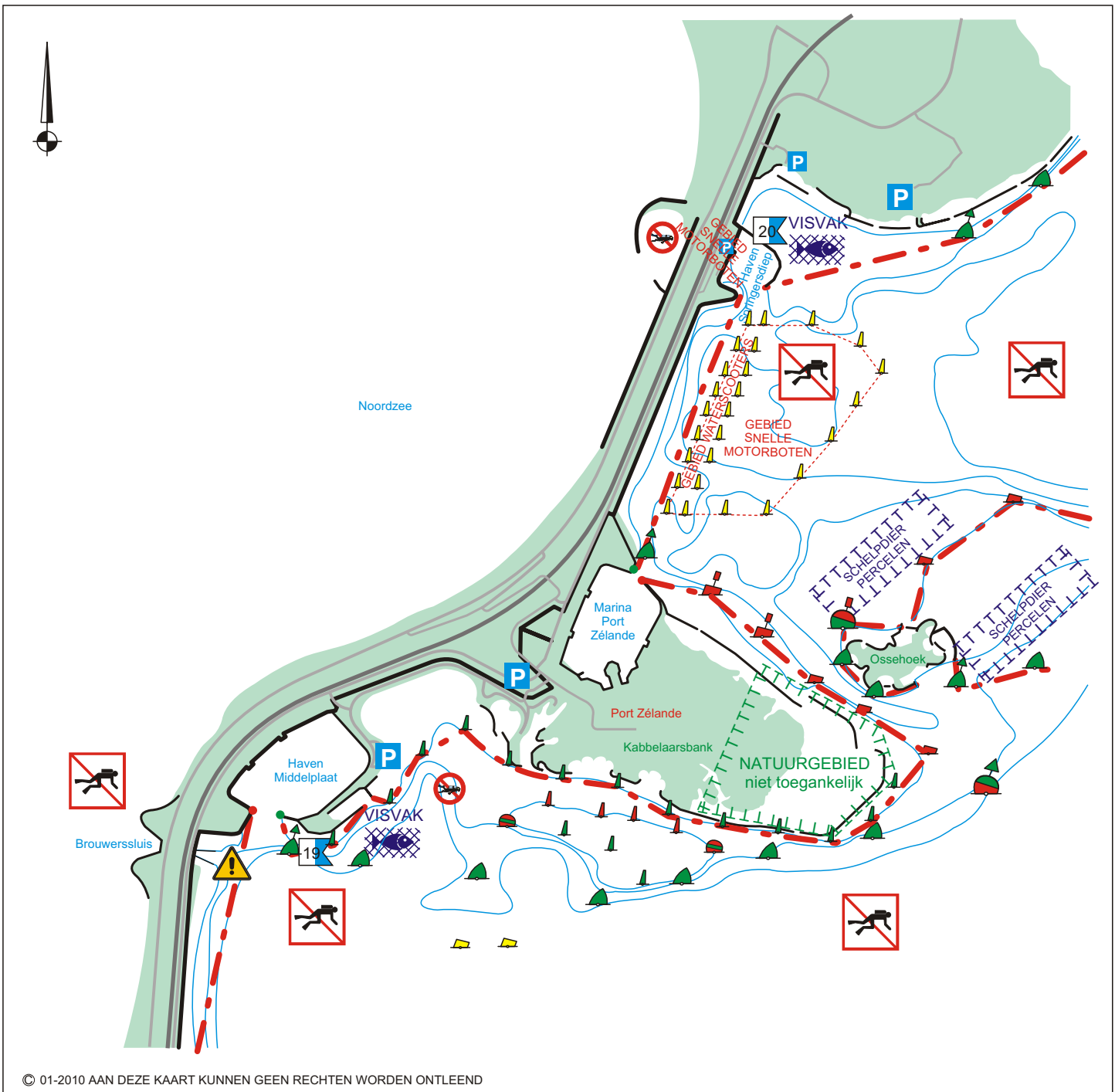















17b






**GR-6** Duikplaatsen Brouwersdam



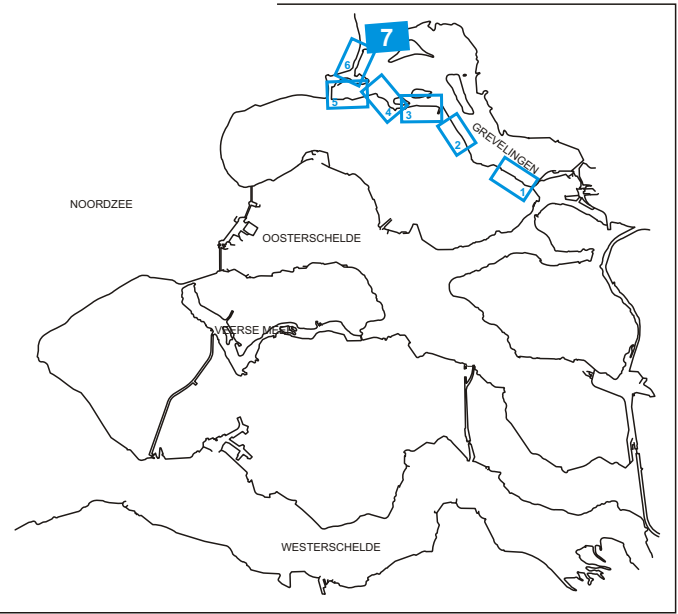
 	<p><b>VERBODEN DUIKGEBIED    BETONDE VAARWATER</b>  De grenzen van de verboden duikgebieden zijn vastgesteld in de vrijstelling artikel 8.08 van het Binnenvaartpolitiereglement 'beoefenen onderwatersport in de Oosterschelde' gepubliceerd in de Staatscourant nummer 75, 18 april 2006.</p>
<p>TTTTTTTTTTTTTTT  <b>NATUURGEBIED</b></p> <p>TTTTTTTTTTTTTTT  <b>SCHELPDIERPERCELEN</b></p>  	<p><b>NATUURGEBIED TOEGANKELIJK - BEPERKT TOEGANKELIJK - NIET TOEGANKELIJK</b>  Natuurgebieden op worden aan de landzijde begrensd door de waterkering en aan de waterzijde middels een denkbeeldige lijn welke op de kaarten is aangegeven.  Of je er mag komen wordt uitgelegd voorin deze publicatie</p> <p><b>MOSSelperceLEN - OESTERperceLEN</b>  De grenzen van schelpdierpercelen zijn herkenbaar aan staken en/of boeien in een lijn.  Rapen / verzamelen van schelpdieren is hier verboden.</p> <p><b>VISSERIJ MET NETTEN - (SCHIET) FUIKEN - KREEFTENKORVEN</b>  Deze gebieden zijn verhuurde visvakken of vrije visgronden.  De vissers die hier vissen hebben hun vistuigen gemarkeerd aan de oppervlakte.  Blijf van de vistuigen af ! Deze vissers moeten hier hun inkomen mee verdienen.  Tref je niet gemarkeerde vistuigen aan, meld dit dan bij de waterpolitie.</p>
 	<p><b>WAARSCHUWING</b>  Extreem sterke stromingen !!  Wij raden je af hier te gaan duiken !!</p> <p><b>PARKEREN</b>  Zet je auto zo neer dat de rijbaan vrij blijft voor het verkeer.  Houdt ook de toegang tot slagbomen vrij voor hulpverleners.</p>
	<p>Beoordeling duikplaats door NOB voorzieningen aan de wal  en onderwaterleven   Zie <a href="http://www.onderwatersport.org">www.onderwatersport.org</a> voor meer informatie.</p>
<p>51°44' 57.6787 N  003°50' 14.5220 E</p>  <p>51°46' 44.2331 N  003°52' 07.3831 E</p> 	<p><b>HAVEN MIDDELPLAAT</b>   Ga niet te ver uit de kant, dan kom je in het betonde vaarwater en daar mag je niet duiken.  Dit zijn visgronden. Er kunnen vistuigen staan van beroepsvissers.  Laat de vistuigen met rust.</p> <p><b>SPRINGERSDIEP</b>   Ga niet te ver uit de kant, dan kom je in het betonde vaarwater en daar mag je niet duiken.  Dit zijn visgronden. Er kunnen vistuigen staan van beroepsvissers.  Laat de vistuigen met rust.</p>

19



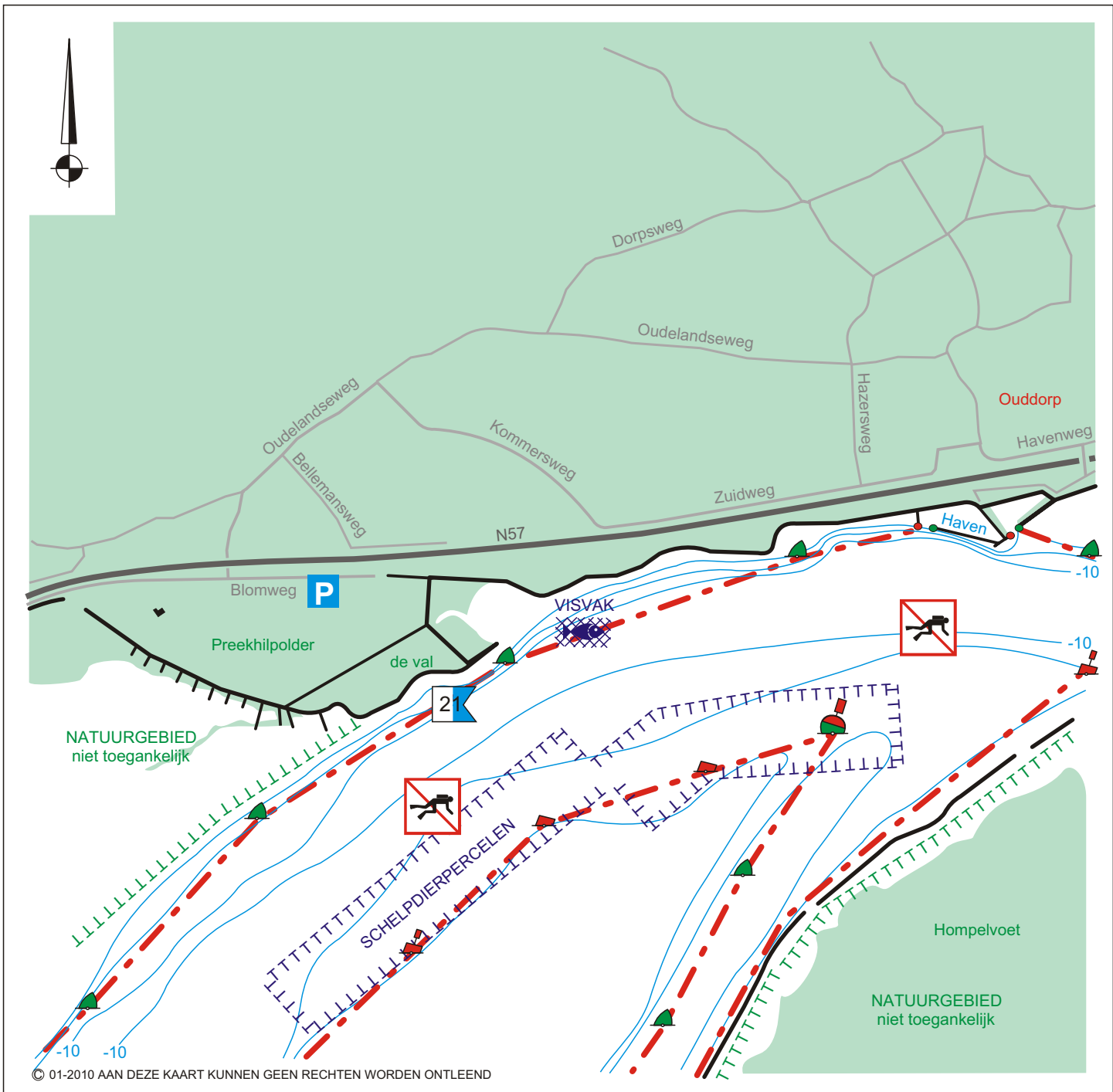
20




















**GR-7**

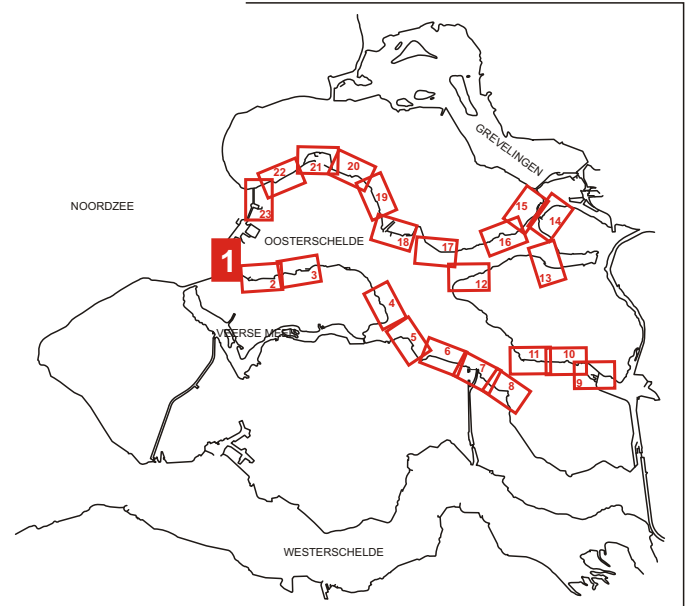
**Duikplaatsen Ouddorp**



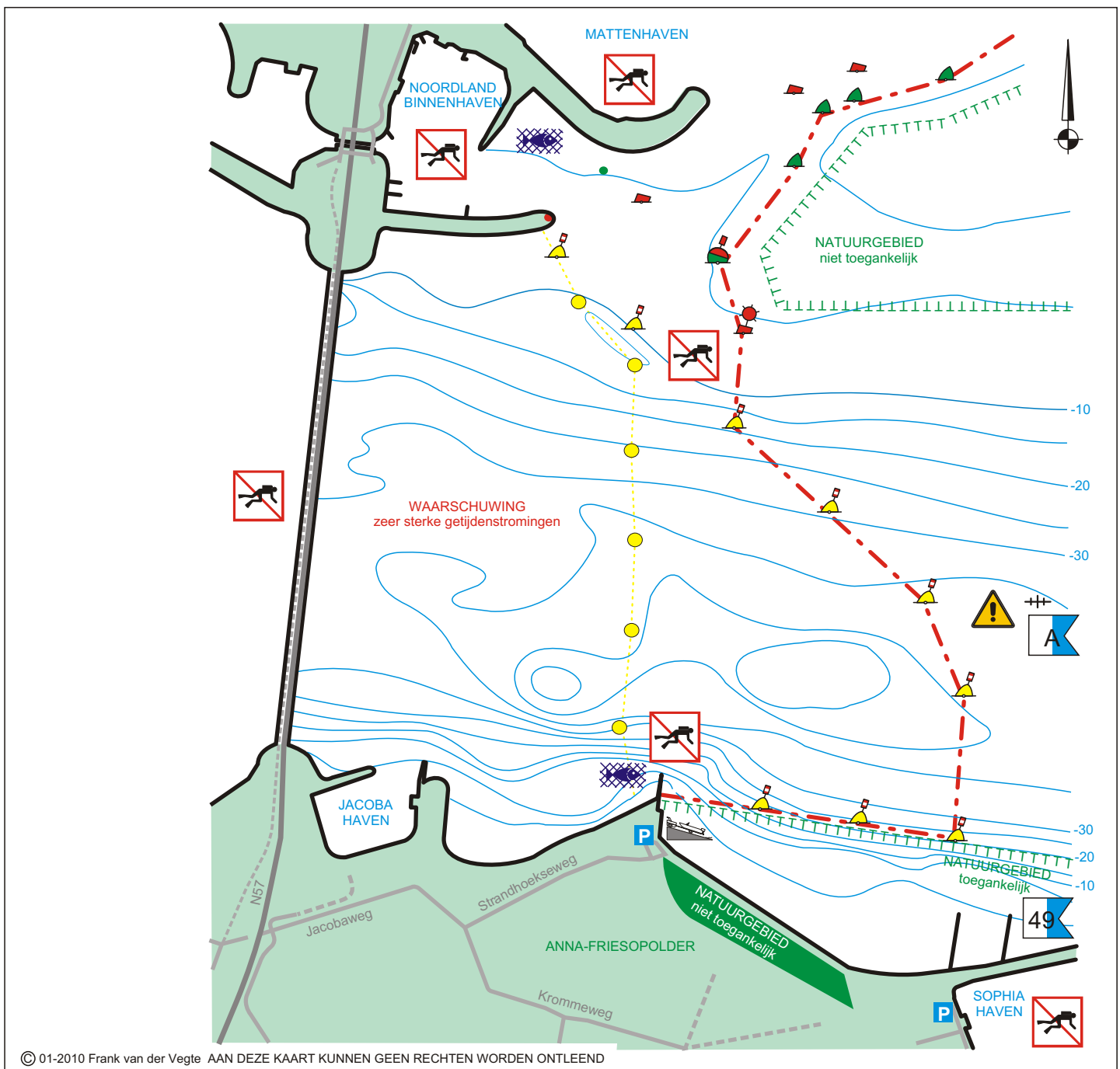
 	<p><b>VERBODEN DUIKGEBIED    BETONDE VAARWATER</b>  De grenzen van de verboden duikgebieden zijn vastgesteld in de vrijstelling artikel 8.08 van het Binnenvaartpolitiereglement 'beoefenen onderwatersport in de Oosterschelde' gepubliceerd in de Staatscourant nummer 75, 18 april 2006.</p>
<p>TTTTTTTTTTTTTTT  <b>NATUURGEBIED</b></p> <p>TTTTTTTTTTTTTTT  <b>SCHELPDIERPERCELEN</b></p>  	<p><b>NATUURGEBIED TOEGANKELIJK - BEPERKT TOEGANKELIJK - NIET TOEGANKELIJK</b>  Natuurgebieden op worden aan de landzijde begrensd door de waterkering en aan de waterzijde middels een denkbeeldige lijn welke op de kaarten is aangegeven.  Of je er mag komen wordt uitgelegd voorin deze publicatie</p> <p><b>MOSSelperceLEN - OESTERPERCELEN</b>  De grenzen van schelpdierpercelen zijn herkenbaar aan staken en/of boeien in een lijn.  Rapen / verzamelen van schelpdieren is hier verboden.</p> <p><b>VISSERIJ MET NETTEN - (SCHIET) FUIKEN - KREEFTENKORVEN</b>  Deze gebieden zijn verhuurde visvakken of vrije visgronden.  De vissers die hier vissen hebben hun vistuigen gemarkeerd aan de oppervlakte.  Blijf van de vistuigen af ! Deze vissers moeten hier hun inkomen mee verdienen.  Tref je niet gemarkeerde vistuigen aan, meld dit dan bij de waterpolitie.</p>
 	<p><b>WAARSCHUWING</b>  Extreem sterke stromingen !!  Wij raden je af hier te gaan duiken !!</p> <p><b>PARKEREN</b>  Zet je auto zo neer dat de rijbaan vrij blijft voor het verkeer.  Houdt ook de toegang tot slagbomen vrij voor hulpverleners.</p>
	<p>Beoordeling duikplaats door NOB voorzieningen aan de wal  en onderwaterleven   Zie <a href="http://www.onderwatersport.org">www.onderwatersport.org</a> voor meer informatie.</p>
<p>51°47' 34.0234 N  003°54' 33.8819 E</p> 	<p><b>BLOMWEG - PREEKHIL DE VAL</b>     </p> <p>Ga niet te ver uit de kant, dan kom je in het betonde vaarwater en daar mag je niet duiken.  Dit zijn visgronden. Er kunnen vistuigen staan van beroepsvissers.  Laat de vistuigen met rust.</p>






















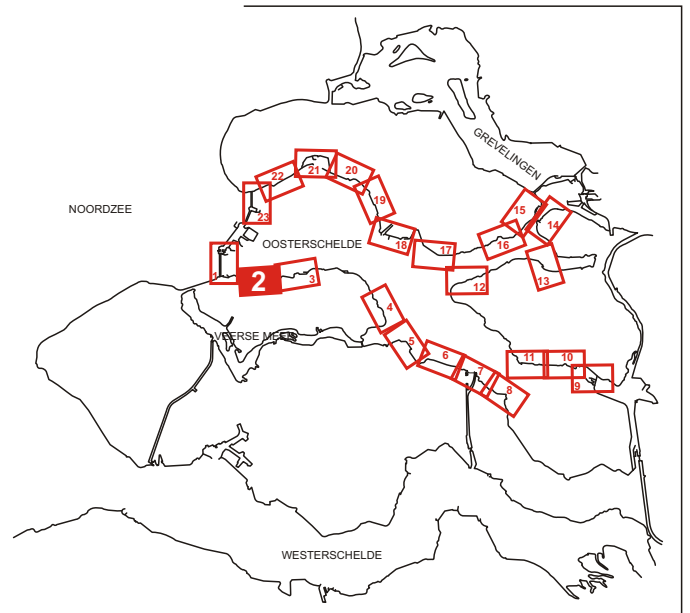
**OS-1** Duikplaatsen Anna-Friesopolder



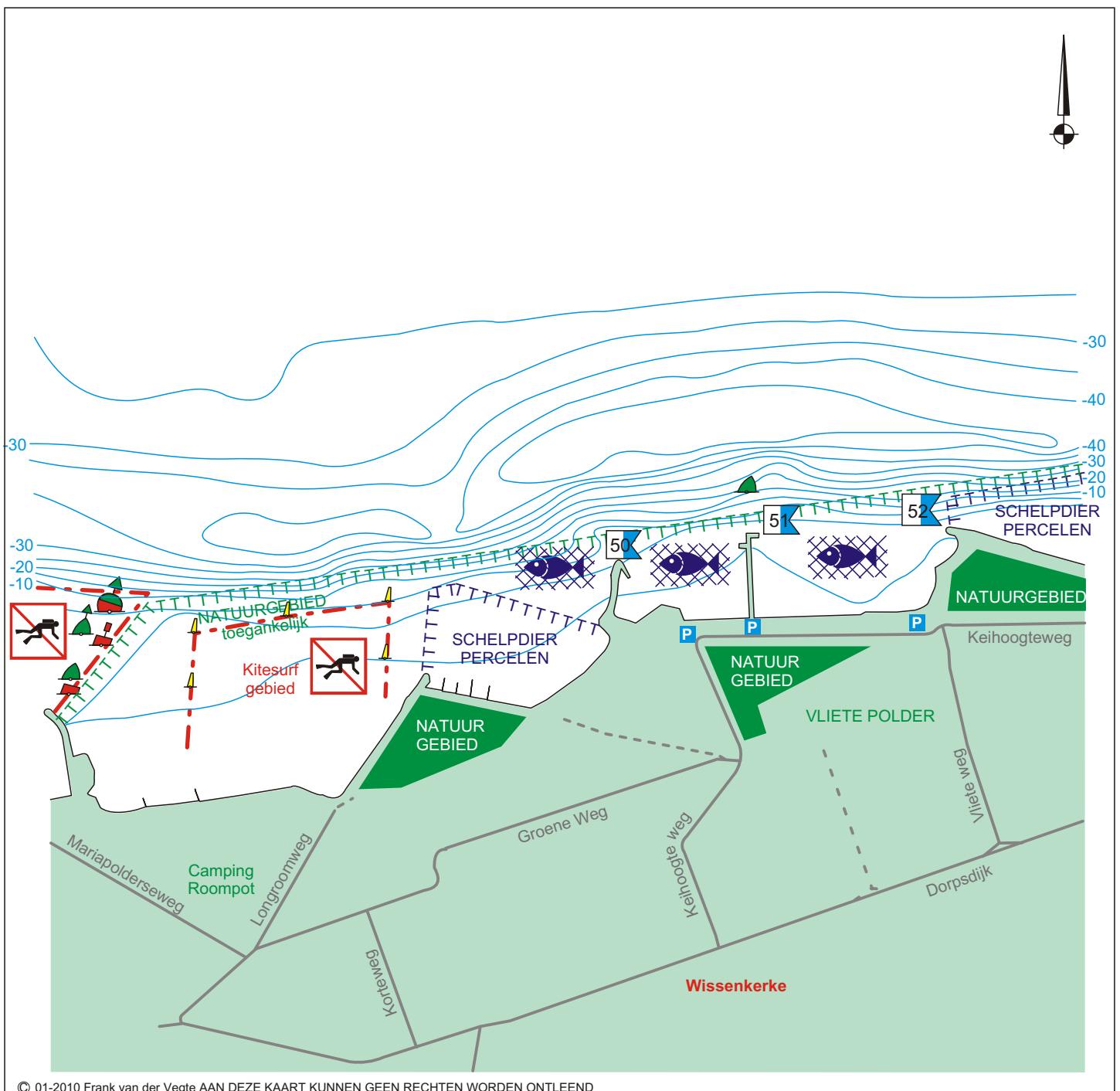
# OS-1 Duikplaatsen Anna-Frisopolder

 	<p><b>VERBODEN DUIKGEBIED    BETONDE VAARWATER</b> De grenzen van de verboden duikgebieden zijn vastgesteld in de vrijstelling artikel 8.08 van het Binnenvaartpolitiereglement 'beoefenen onderwatersport in de Oosterschelde' gepubliceerd in de Staatscourant nummer 75, 18 april 2006.</p>
<p>TTTTTTTTTTTTTTT NATUURGEBIED</p> <p>TTTTTTTTTTTTTTT SCHELPDIERPERCELEN</p>  	<p><b>NATUURGEBIED TOEGANKELIJK - BEPERKT TOEGANKELIJK - NIET TOEGANKELIJK</b> Natuurgebieden op worden aan de landzijde begrensd door de waterkering en aan de waterzijde middels een denkbeeldige lijn welke op de kaarten is aangegeven. Of je er mag komen wordt uitgelegd voorin deze publicatie</p> <p><b>MOSSELPERCELEN - OESTERPERCELEN</b> De grenzen van schelpdierpercelen zijn herkenbaar aan staken en/of boeien in een lijn. Rapen / verzamelen van schelpdieren is hier verboden.</p> <p><b>VISSERIJ MET NETTEN - (SCHIET) FUIKEN - KREEFTENKORVEN</b> Deze gebieden zijn verhuurde visvakken of vrije visgronden. De vissers die hier vissen hebben hun vistuigen gemarkeerd aan de oppervlakte. Blijf van de vistuigen af ! Deze vissers moeten hier hun inkomen mee verdienen. Tref je niet gemarkeerde vistuigen aan, meld dit dan bij de waterpolitie.</p>
 	<p><b>WAARSCHUWING</b> Extreem sterke stromingen !! Wij raden je af hier te gaan duiken !!</p> <p><b>PARKEREN</b> Zet je auto zo neer dat de rijbaan vrij blijft voor het verkeer. Houdt ook de toegang tot slagbomen vrij voor hulpverleners.</p>
	<p>Beoordeling duikplaats door NOB voorzieningen aan de wal  en onderwaterleven  Zie <a href="http://www.onderwatersport.org">www.onderwatersport.org</a> voor meer informatie.</p>
  <p>51°35' 42.6293 N 003°42' 55.5667 E</p> 	<p><b>WRAK RUPS</b>   Wij raden je af hier te duiken vanwege de sterke getijdenstromingen.  De bepalingen van de Monumentenwet zijn van toepassing. Kijken mag, aankomen niet !</p> <p><b>SOPHIAHAVEN</b>   Let op de sterke getijdenstromingen !  Dit zijn vrije visgronden. Er kunnen vistuigen staan van beroepsvissers. Laat de vistuigen met rust.</p>



























**OS-2** Duikplaatsen Vliete polder



## OS-2 Duikplaatsen Vliete polder

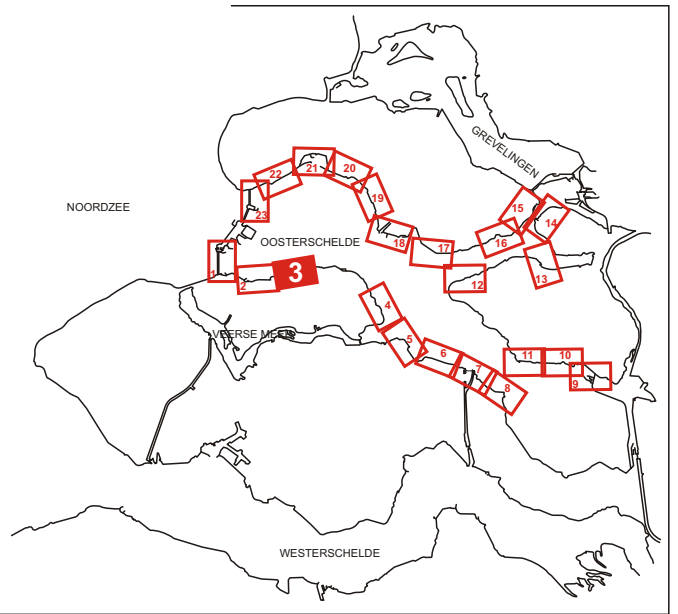
	<p><b>VERBODEN DUIKGEBIED    BETONDE VAARWATER</b></p> <p>De grenzen van de verboden duikgebieden zijn vastgesteld in de vrijstelling artikel 8.08 van het Binnenvaartpolitiereglement 'beoefenen onderwatersport in de Oosterschelde' gepubliceerd in de Staatscourant nummer 75, 18 april 2006.</p>
<p>TTTTTTTTTTTTTTTT NATUURGEBIED</p> <p>TTTTTTTTTTTTTTTT SCHELPDIERPERCELEN</p> 	<p><b>NATUURGEBIED TOEGANKELIJK - BEPERKT TOEGANKELIJK - NIET TOEGANKELIJK</b></p> <p>Natuurgebieden op worden aan de landzijde begrensd door de waterkering en aan de waterzijde middels een denkbeeldige lijn welke op de kaarten is aangegeven. Of je er mag komen wordt uitgelegd voorin deze publicatie</p> <p><b>MOSSelperceLEN - OESTERperceLEN</b></p> <p>De grenzen van schelpdierpercelen zijn herkenbaar aan staken en/of boeien in een lijn. Rapen / verzamelen van schelpdieren is hier verboden.</p> <p><b>VISSERIJ MET NETTEN - (SCHIET) FUIKEN - KREEFTENKORVEN</b></p> <p>Deze gebieden zijn verhuurde visvakken of vrije visgronden. De vissers die hier vissen hebben hun vistuigen gemarkeerd aan de oppervlakte. Blijf van de vistuigen af! Deze vissers moeten hier hun inkomen mee verdienen. Tref je niet gemarkeerde vistuigen aan, meld dit dan bij de waterpolitie.</p>
	<p><b>WAARSCHUWING</b></p> <p>Rond de strekdammen kunnen plaatselijk sterke stromingen optreden zowel in horizontale als in verticale richtingen. Duik met de kentering en zorg dat je op tijd in en weer uit het water bent.</p> <p><b>PARKEREN</b></p> <p>Zet je auto zo neer dat de rijbaan vrij blijft voor het verkeer. Houdt ook de toegang tot slagbomen vrij voor hulpverleners.</p>
	<p>Beoordeling duikplaats door NOB voorzieningen aan de wal  en onderwaterleven </p> <p>Zie <a href="http://www.underwatersport.org">www.underwatersport.org</a> voor meer informatie.</p>
<p>51°35' 49.4462 N 003°44' 42.7641 E</p>  <p>51°35' 48.9526 N 003°45' 07.2727 E</p>  <p>51°35' 58.2598 N 003°45' 39.9187 E</p> 	<p><b>WESTNOL</b>    </p> <p>Dit zijn vrije visgronden. Er kunnen vistuigen staan van beroepsvissers. Laat de vistuigen met rust.</p> <p><b>VLIETE POLDER PEILHUISJE</b>    </p> <p>Dit zijn vrije visgronden. Er kunnen vistuigen staan van beroepsvissers. Laat de vistuigen met rust.</p> <p><b>OOSTNOL</b>    </p> <p>Dit zijn vrije visgronden. Er kunnen vistuigen staan van beroepsvissers. Laat de vistuigen met rust.</p>



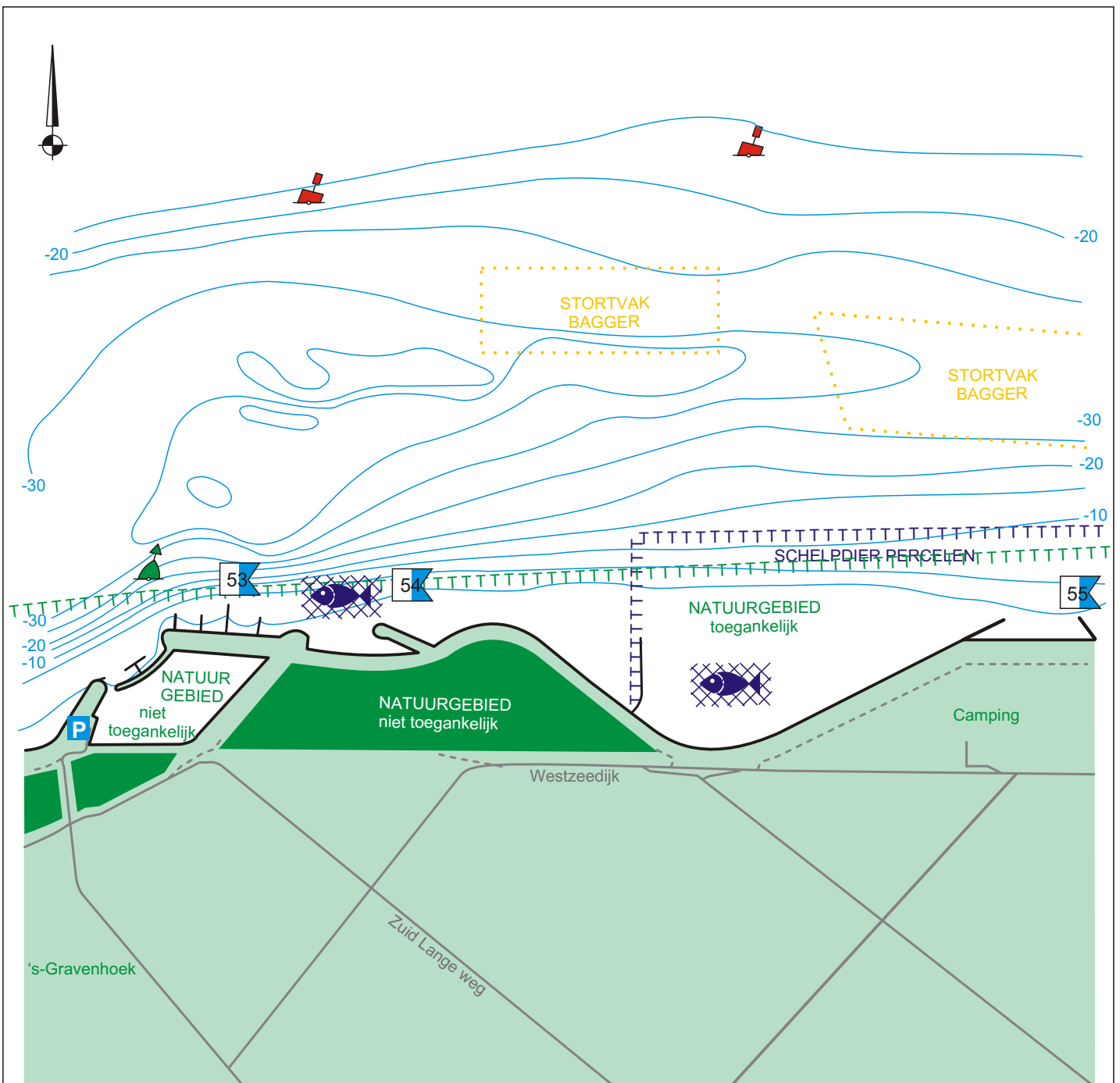





















**OS-3** Duikplaatsen 's-Gravenhoek



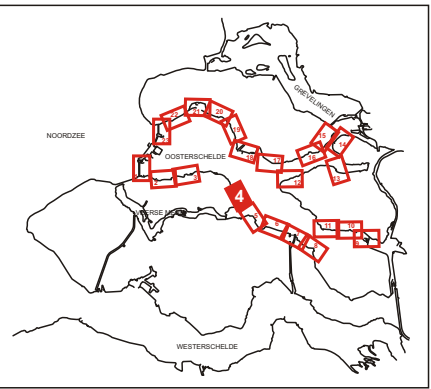
# OS-3 Duikplaatsen 's-Gravenhoek

 	<p><b>VERBODEN DUIKGEBIED    BETONDE VAARWATER</b>          De grenzen van de verboden duikgebieden zijn vastgesteld in de vrijstelling artikel 8.08 van het Binnenvaartpolitiereglement 'beoefenen onderwatersport in de Oosterschelde' gepubliceerd in de Staatscourant nummer 75, 18 april 2006.</p>
<p>TTTTTTTTTTTTTTTT          NATUURGEBIED</p> <p>TTTTTTTTTTTTTTTT          SCHELPDIERPERCELEN</p>  	<p><b>NATUURGEBIED TOEGANKELIJK - BEPERKT TOEGANKELIJK - NIET TOEGANKELIJK</b>          Natuurgebieden op worden aan de landzijde begrensd door de waterkering en aan de waterzijde middels een denkbeeldige lijn welke op de kaarten is aangegeven. Of je er mag komen wordt uitgelegd voorin deze publicatie</p> <p><b>MOSSelperceLEN - OESTERperceLEN</b>          De grenzen van schelpdierperceLEN zijn herkenbaar aan staken en/of boeien in een lijn. Rapen / verzamelen van schelpdieren is hier verboden.</p> <p><b>VISSERIJ MET NETTEN - (SCHIET) FUIKEN - KREEFTENKORVEN</b>          Deze gebieden zijn verhuurde visvakken of vrije visgronden. De vissers die hier vissen hebben hun vistuigen gemarkeerd aan de oppervlakte. Blijf van de vistuigen af ! Deze vissers moeten hier hun inkomen mee verdienen. Tref je niet gemarkeerde vistuigen aan, meld dit dan bij de waterpolitie.</p>
 	<p><b>WAARSCHUWING</b>          Rond de strekdammen kunnen plaatselijk sterke stromingen optreden zowel in horizontale als in verticale richtingen. Duik met de kentering en zorg dat je op tijd in en weer uit het water bent.</p> <p><b>PARKEREN</b>          Zet je auto zo neer dat de rijbaan vrij blijft voor het verkeer. Houdt ook de toegang tot slagbomen vrij voor hulpverleners.</p>
	<p>Beoordeling duikplaats door NOB voorzieningen aan de wal  en onderwaterleven           Zie <a href="http://www.onderwatersport.org">www.onderwatersport.org</a> voor meer informatie.</p>
<p>51°36' 19.2907 N           003°48' 05.7814 E</p> <p>51°36' 19.8719 N           003°48' 28.2160 E</p> <p>51°36' 20.6531 N           003°50' 20.0828 E</p>	<p><b>OESTERPUTTEN - HAVEN 'S-GRAVENHOEK</b>           Dit zijn vrije visgronden. Er kunnen vistuigen staan van beroepsvissers. Laat de vistuigen met rust.</p> <p><b>KONINGSHEIM - NOORDHOEKSNOL</b>           Dit zijn vrije visgronden. Er kunnen vistuigen staan van beroepsvissers. Laat de vistuigen met rust.</p> <p><b>OOSTNOL COLIJNSPLAAT</b>           Dit zijn vrije visgronden. Er kunnen vistuigen staan van beroepsvissers. Laat de vistuigen met rust.</p>



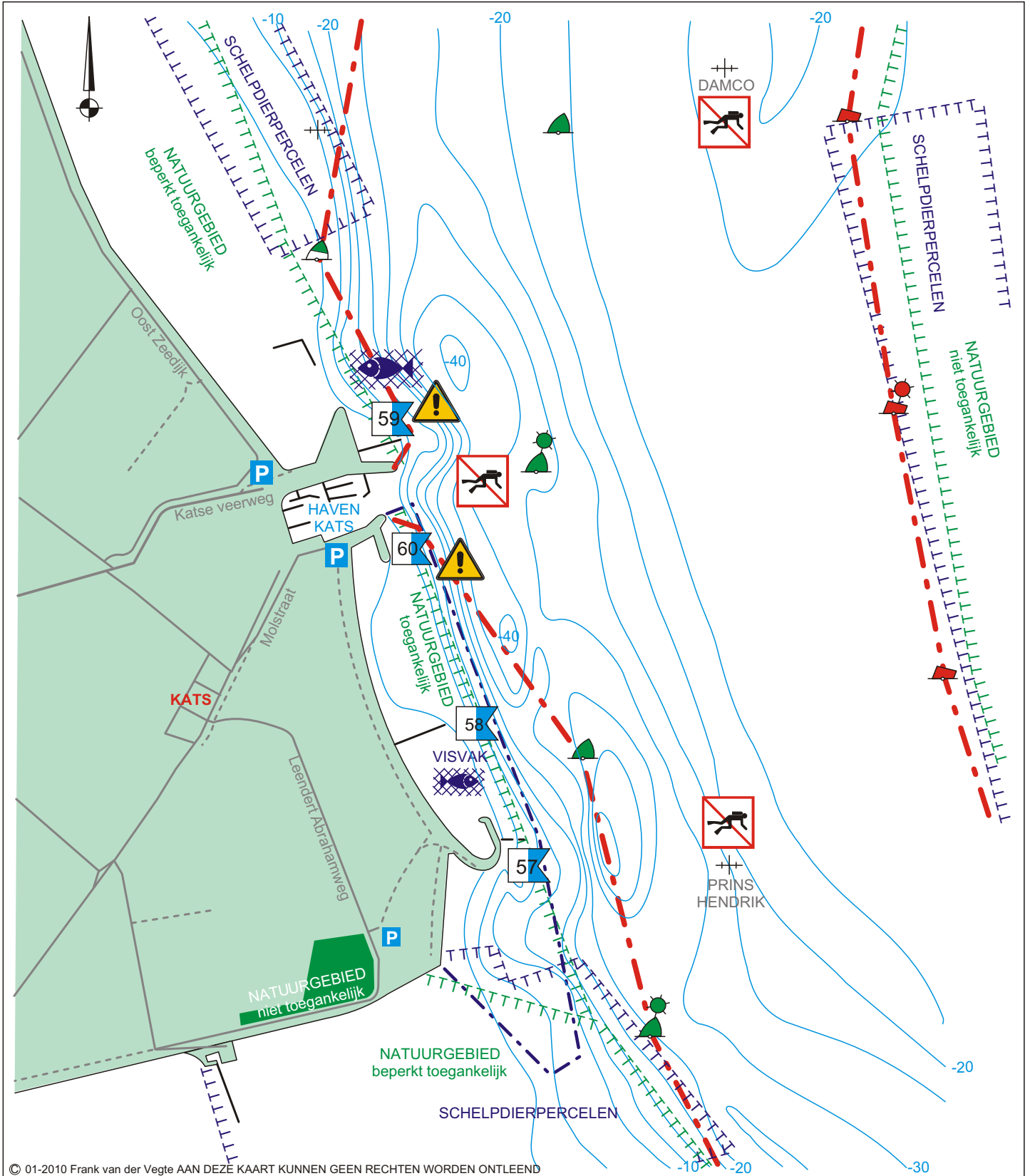


























**OS-4**

**Duikplaatsen Kats**



# OS-4 Duikplaatsen Kats

 	<p><b>VERBODEN DUIKGEBIED    BETONDE VAARWATER</b></p> <p>De grenzen van de verboden duikgebieden zijn vastgesteld in de vrijstelling artikel 8.08 van het Binnenvaartpolitiereglement 'beoefenen onderwatersport in de Oosterschelde' gepubliceerd in de Staatscourant nummer 75, 18 april 2006.</p>
<p>TTTTTTTTTTTTTTTT NATUURGEBIED</p> <p>TTTTTTTTTTTTTTTT SCHELPDIERPERCELEN</p>  	<p><b>NATUURGEBIED TOEGANKELIJK - BEPERKT TOEGANKELIJK - NIET TOEGANKELIJK</b></p> <p>Natuurgebieden op worden aan de landzijde begrensd door de waterkering en aan de waterzijde middels een denkbeeldige lijn welke op de kaarten is aangegeven. Of je er mag komen wordt uitgelegd voorin deze publicatie</p> <p><b>MOSELPERCELEN - OESTERPERCELEN</b></p> <p>De grenzen van schelpdierpercelen zijn herkenbaar aan staken en/of boeien in een lijn. Rapen / verzamelen van schelpdieren is hier verboden.</p> <p><b>VISSERIJ MET NETTEN - (SCHIET) FUIKEN - KREEFTENKORVEN</b></p> <p>Deze gebieden zijn verhuurde visvakken of vrije visgronden. De vissers die hier vissen hebben hun vistuigen gemarkeerd aan de oppervlakte. Blijf van de vistuigen af! Deze vissers moeten hier hun inkomen mee verdienen. Tref je niet gemarkeerde vistuigen aan, meld dit dan bij de waterpolitie.</p>
 	<p><b>WAARSCHUWING</b></p> <p>Rond de strekdammen kunnen plaatselijk sterke stromingen optreden zowel in horizontale als in vertikale richtingen. Duik met de kentering en zorg dat je op tijd in en weer uit het water bent.</p> <p><b>PARKEREN</b></p> <p>Zet je auto zo neer dat de rijbaan vrij blijft voor het verkeer. Houdt ook de toegang tot slagbomen vrij voor hulpverleners.</p>
	<p>Beoordeling duikplaats door NOB voorzieningen aan de wal  en onderwaterleven </p> <p>Zie <a href="http://www.onderwatersport.org">www.onderwatersport.org</a> voor meer informatie.</p>
<p>51°34' 18.4920 N 003°53' 38.0896 E</p>  <p>51°34' 28.5396 N 003°53' 39.0393 E</p>  <p>51°33' 59.1247 N 003°53' 39.7540 E</p>  <p>51°33' 48.8462 N 003°53' 57.5126 E</p>  <p>++ DAMCO</p> <p>++ PRINS HENDRIK</p> 	<p><b>KATS HAVEN ZUID</b> </p>  Blijf uit de buurt van de haveningang ! <p><b>KATS HAVEN NOORD</b> </p>  Blijf uit de buurt van de haveningang ! <p><b>LANGE PIER</b> </p> <p>Dit is een schelpdierperceel. Als er gevist wordt niet duiken ! Dit is een visvak. Er kunnen vistuigen staan van beroepsvissers. Laat de vistuigen met rust.</p> <p><b>KATSHOEK</b> </p> <p>Dit is een schelpdierperceel. Als er gevist wordt niet duiken ! Dit is een visvak. Er kunnen vistuigen staan van beroepsvissers. Laat de vistuigen met rust.</p> <p>De wrakken van de Damco en de Prins Hendrik liggen in het vaarwater Dit is verboden duikgebied.</p>



57



58

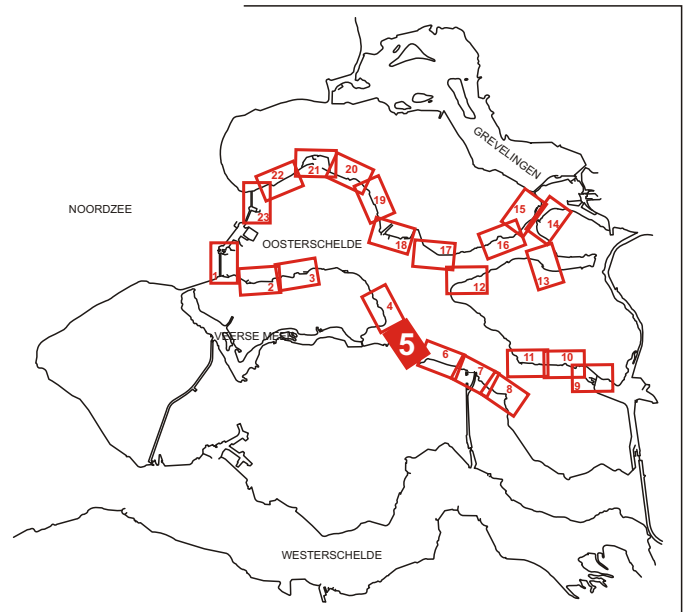


59

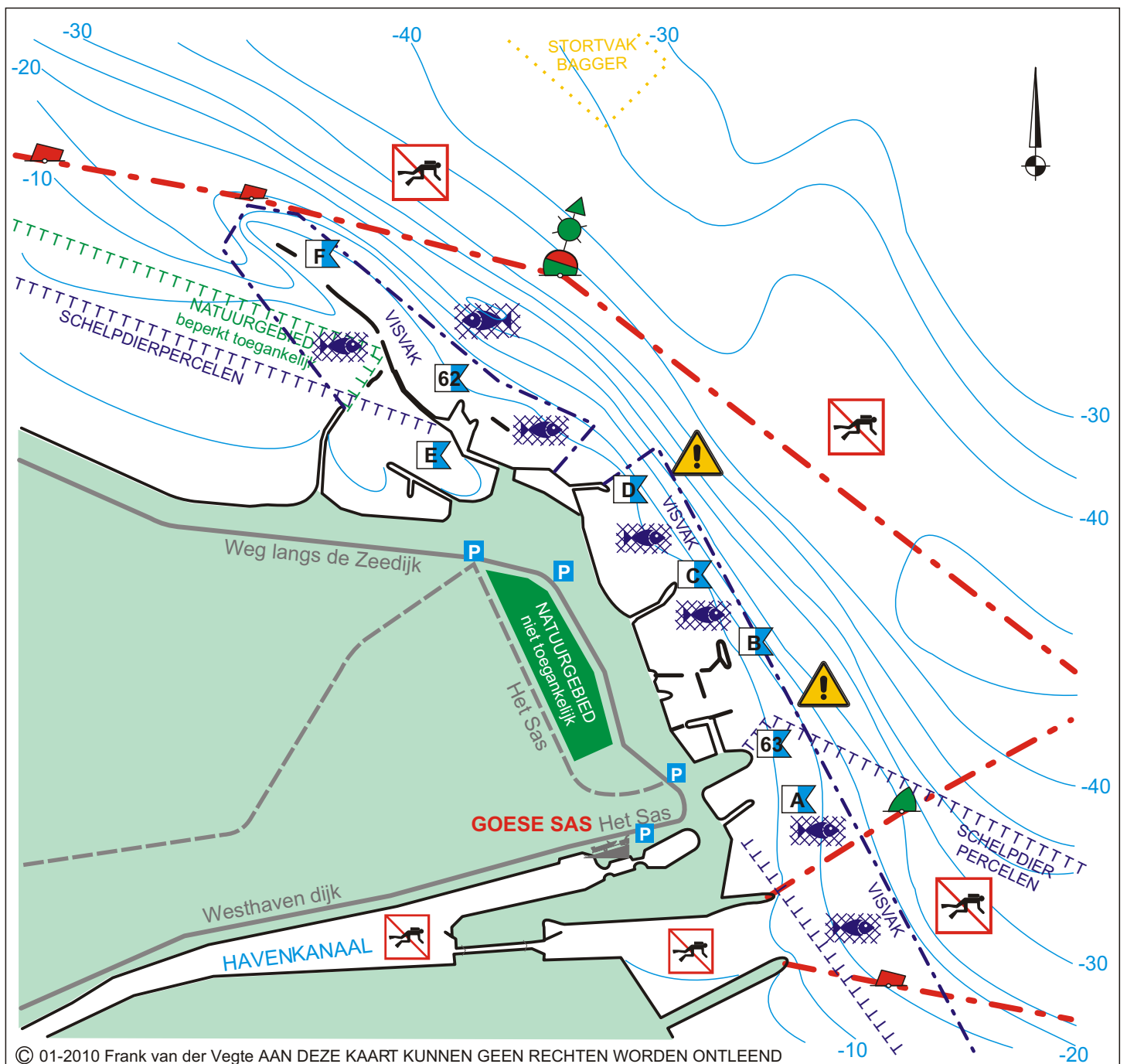






















































60





**OS-5** Duikplaatsen Goese Sas



 	<p><b>VERBODEN DUIKGEBIED    BETONDE VAARWATER</b> De grenzen van de verboden duikgebieden zijn vastgesteld in de vrijstelling artikel 8.08 van het Binnenvaartpolitiereglement 'beoefenen onderwatersport in de Oosterschelde' gepubliceerd in de Staatscourant nummer 75, 18 april 2006.</p>
<p>TTTTTTTTTTTTTT NATUURGEBIED</p> <p>TTTTTTTTTTTTTT SCHELPDIERPERCELEN</p>  	<p><b>NATUURGEBIED TOEGANKELIJK - BEPERKT TOEGANKELIJK - NIET TOEGANKELIJK</b> Natuurgebieden op worden aan de landzijde begrensd door de waterkering en aan de waterzijde middels een denkbeeldige lijn welke op de kaarten is aangegeven. Of je er mag komen wordt uitgelegd voorin deze publicatie</p> <p><b>MOSSelperceLEN - OESTERperceLEN</b> De grenzen van schelpdierpercelen zijn herkenbaar aan staken en/of boeien in een lijn. Rapen / verzamelen van schelpdieren is hier verboden.</p> <p><b>VISSERIJ MET NETTEN - (SCHIET) FUIKEN - KREEFTENKORVEN</b> Deze gebieden zijn verhuurde visvakken of vrije visgronden. De vissers die hier vissen hebben hun vistuigen gemarkeerd aan de oppervlakte. Blijf van de vistuigen af ! Deze vissers moeten hier hun inkomen mee verdienen. Tref je niet gemarkeerde vistuigen aan, meld dit dan bij de waterpolitie.</p>
 	<p><b>WAARSCHUWING</b> Rond de strekdammen kunnen plaatselijk sterke stromingen optreden zowel in horizontale als in verticale richtingen. Duik met de kentering en zorg dat je op tijd in en weer uit het water bent.</p> <p><b>PARKEREN</b> Zet je auto zo neer dat de rijbaan vrij blijft voor het verkeer. Houdt ook de toegang tot slagbomen vrij voor hulpverleners.</p>
	<p>Beoordeling duikplaats door NOB voorzieningen aan de wal  en onderwaterleven  Zie <a href="http://www.underwatersport.org">www.underwatersport.org</a> voor meer informatie.</p>
<p> A</p> <p>51°32' 24.6965 N 003°55' 50.6514 E  63</p> <p> B</p> <p> C</p> <p> D</p> <p>51°32' 42.9649 N 003°55' 26.9514 E  62</p> <p> E</p> <p> F</p>	<p><b>DE OUDE HAVENDAM GOESE SAS</b>      Dit is en visvak. Er kunnen vistuigen staan van beroepsvissers. Laat de vistuigen met rust.</p> <p><b>GOESE SAS</b>      Dit is en visvak. Er kunnen vistuigen staan van beroepsvissers. Laat de vistuigen met rust.</p> <p><b>HET EILAND BIJ GOESE SAS</b>     Dit is en visvak. Er kunnen vistuigen staan van beroepsvissers. Laat de vistuigen met rust.</p> <p><b>STREKDAM</b>     Dit is en visvak. Er kunnen vistuigen staan van beroepsvissers. Laat de vistuigen met rust.</p> <p><b>MENSENBEEN</b>     Dit is en visvak. Er kunnen vistuigen staan van beroepsvissers. Laat de vistuigen met rust.</p> <p><b>SLURFJE - PUTTI'S PLACE</b>      Dit zijn vrije visgronden. Er kunnen vistuigen staan van beroepsvissers. Laat de vistuigen met rust.</p> <p><b>VERLENGDE SLURFJE</b>     Dit zijn vrije visgronden. Er kunnen vistuigen staan van beroepsvissers. Laat de vistuigen met rust.</p> <p><b>DE KOM</b>     Dit zijn vrije visgronden. Er kunnen vistuigen staan van beroepsvissers. Laat de vistuigen met rust.</p>

F



E







D



C



B

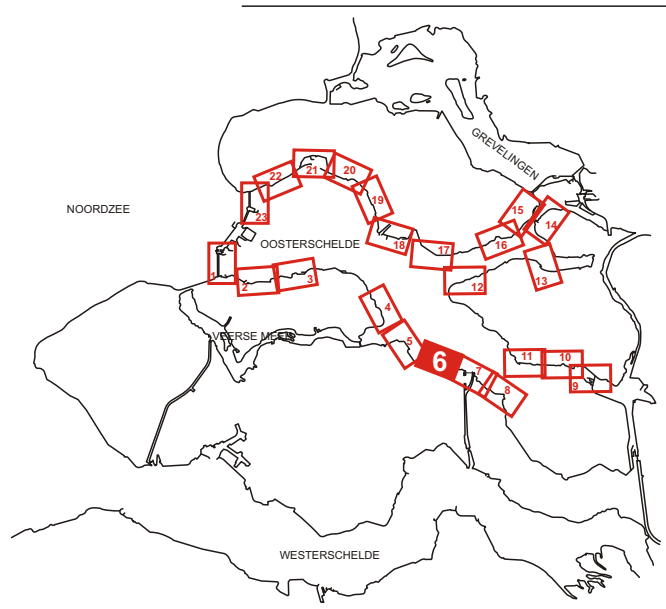


AAN DEZE INFORMATIE KUNNEN GEEN RECHTEN WORDEN ONTLEEND

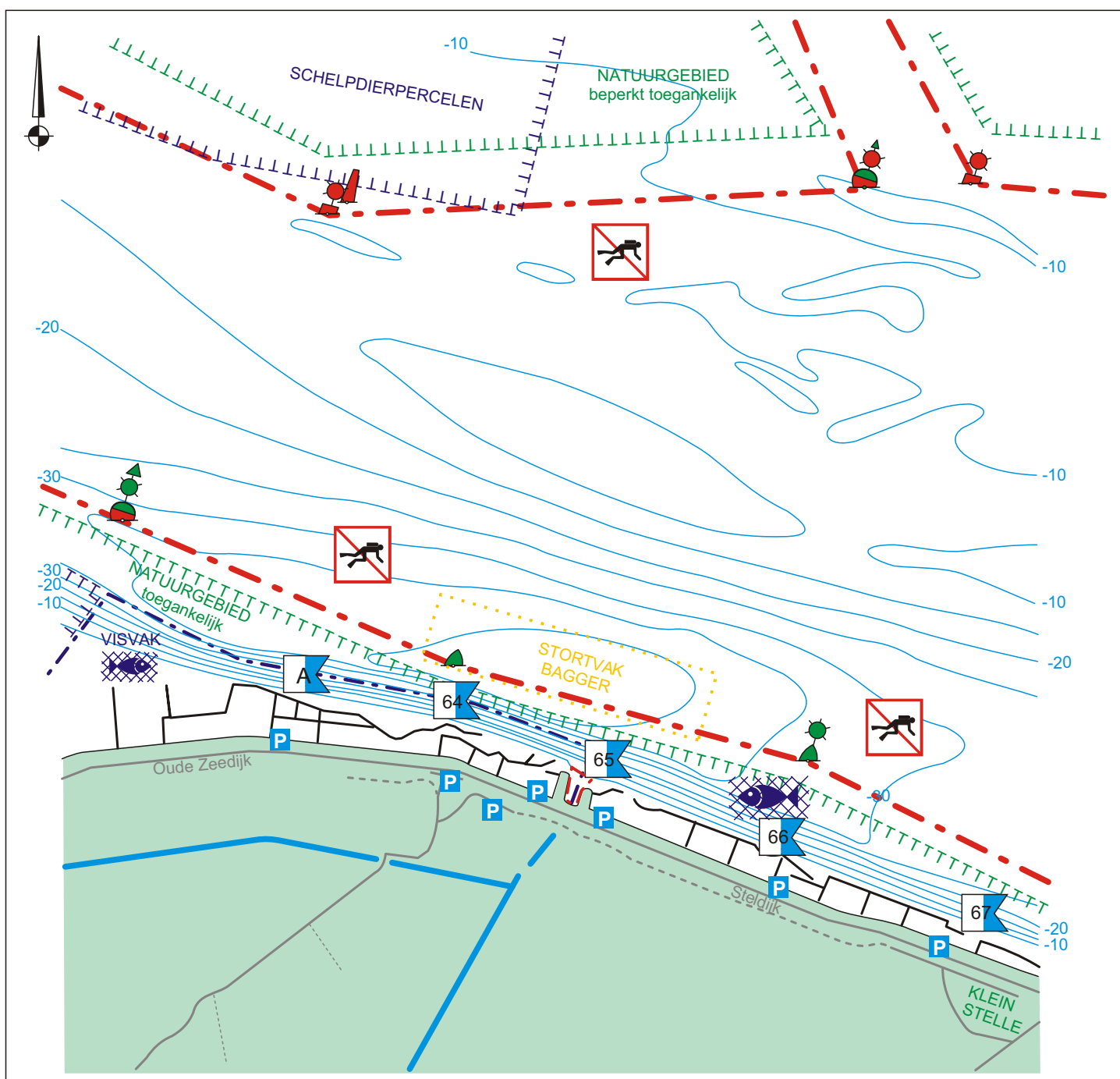
63

A
























**OS-6** Duikplaatsen Kattendijke



# OS-6 Duikplaatsen Kattendijke

 	<p><b>VERBODEN DUIKGEBIED    BETONDE VAARWATER</b></p> <p>De grenzen van de verboden duikgebieden zijn vastgesteld in de vrijstelling artikel 8.08 van het Binnenvaartpolitiereglement 'beoefenen onderwatersport in de Oosterschelde' gepubliceerd in de Staatscourant nummer 75, 18 april 2006.</p>
<p>TTTTTTTTTTTTTTTT NATUURGEBIED</p> <p>TTTTTTTTTTTTTTTT SCHELPDIERPERCELEN</p>  	<p><b>NATUURGEBIED TOEGANKELIJK - BEPERKT TOEGANKELIJK - NIET TOEGANKELIJK</b></p> <p>Natuurgebieden op worden aan de landzijde begrensd door de waterkering en aan de waterzijde middels een denkbeeldige lijn welke op de kaarten is aangegeven. Of je er mag komen wordt uitgelegd voorin deze publicatie</p> <p><b>MOSSelperceLEN - OESTERperceLEN</b></p> <p>De grenzen van schelpdierpercelen zijn herkenbaar aan staken en/of boeien in een lijn. Rapen / verzamelen van schelpdieren is hier verboden.</p> <p><b>VISSERIJ MET NETTEN - (SCHIET) FUIKEN - KREEFTENKORVEN</b></p> <p>Deze gebieden zijn verhuurde visvakken of vrije visgronden. De vissers die hier vissen hebben hun vistuigen gemarkeerd aan de oppervlakte. Blijf van de vistuigen af! Deze vissers moeten hier hun inkomen mee verdienen. Tref je niet gemarkeerde vistuigen aan, meld dit dan bij de waterpolitie.</p>
 	<p><b>WAARSCHUWING</b></p> <p>Rond de strekdammen kunnen plaatselijk sterke stromingen optreden zowel in horizontale als in verticale richtingen. Duik met de kentering en zorg dat je op tijd in en weer uit het water bent.</p> <p><b>PARKEREN</b></p> <p>Zet je auto zo neer dat de rijbaan vrij blijft voor het verkeer. Houdt ook de toegang tot slagbomen vrij voor hulpverleners.</p>
	<p>Beoordeling duikplaats door NOB voorzieningen aan de wal  en onderwaterleven </p> <p>Zie <a href="http://www.underwatersport.org">www.underwatersport.org</a> voor meer informatie.</p>
 <p>51°31' 44.4418 N 003°57' 54.7592 E</p>  <p>51°31' 43.5377 N 003°58' 10.1091 E</p>  <p>51°31' 33.0444 N 003°58' 43.9727 E</p>  <p>51°31' 27.4529 N 003°59' 12.2157 E</p> 	<p><b>KATTENDIJKE</b> </p> <p>Dit zijn visvakken. De vistuigen zijn van beroepsvissers die hier hun brood mee verdienen. Laat de vistuigen met rust.</p> <p><b>PARKING</b> </p> <p>Dit zijn visvakken. De vistuigen zijn van beroepsvissers die hier hun brood mee verdienen. Laat de vistuigen met rust.</p> <p><b>TETJES - UITWATERINGSLUIS - GEMAAL NIEUWE SLUIS</b> </p> <p>Dit zijn visvakken. De vistuigen zijn van beroepsvissers die hier hun brood mee verdienen. Laat de vistuigen met rust.</p> <p><b>PAAL 51-52</b> </p> <p>Dit zijn visvakken. De vistuigen zijn van beroepsvissers die hier hun brood mee verdienen. Laat de vistuigen met rust.</p> <p><b>KLEIN STELLE</b> </p> <p>Dit zijn visvakken. De vistuigen zijn van beroepsvissers die hier hun brood mee verdienen. Laat de vistuigen met rust.</p>

A





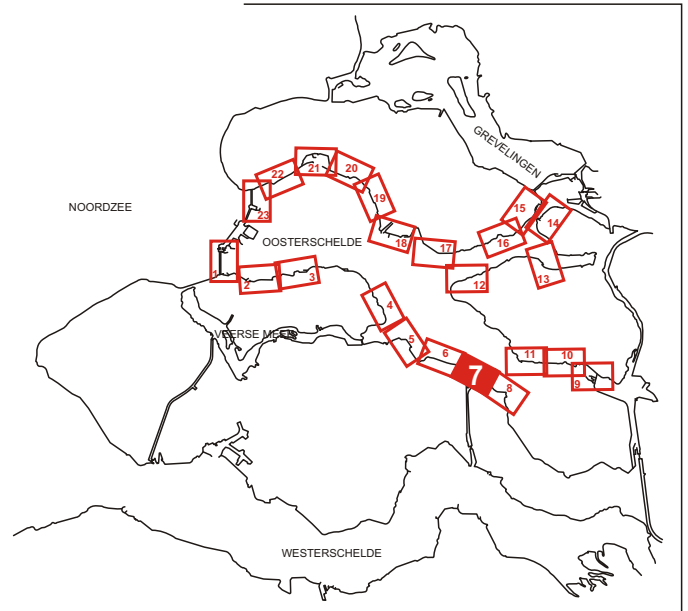




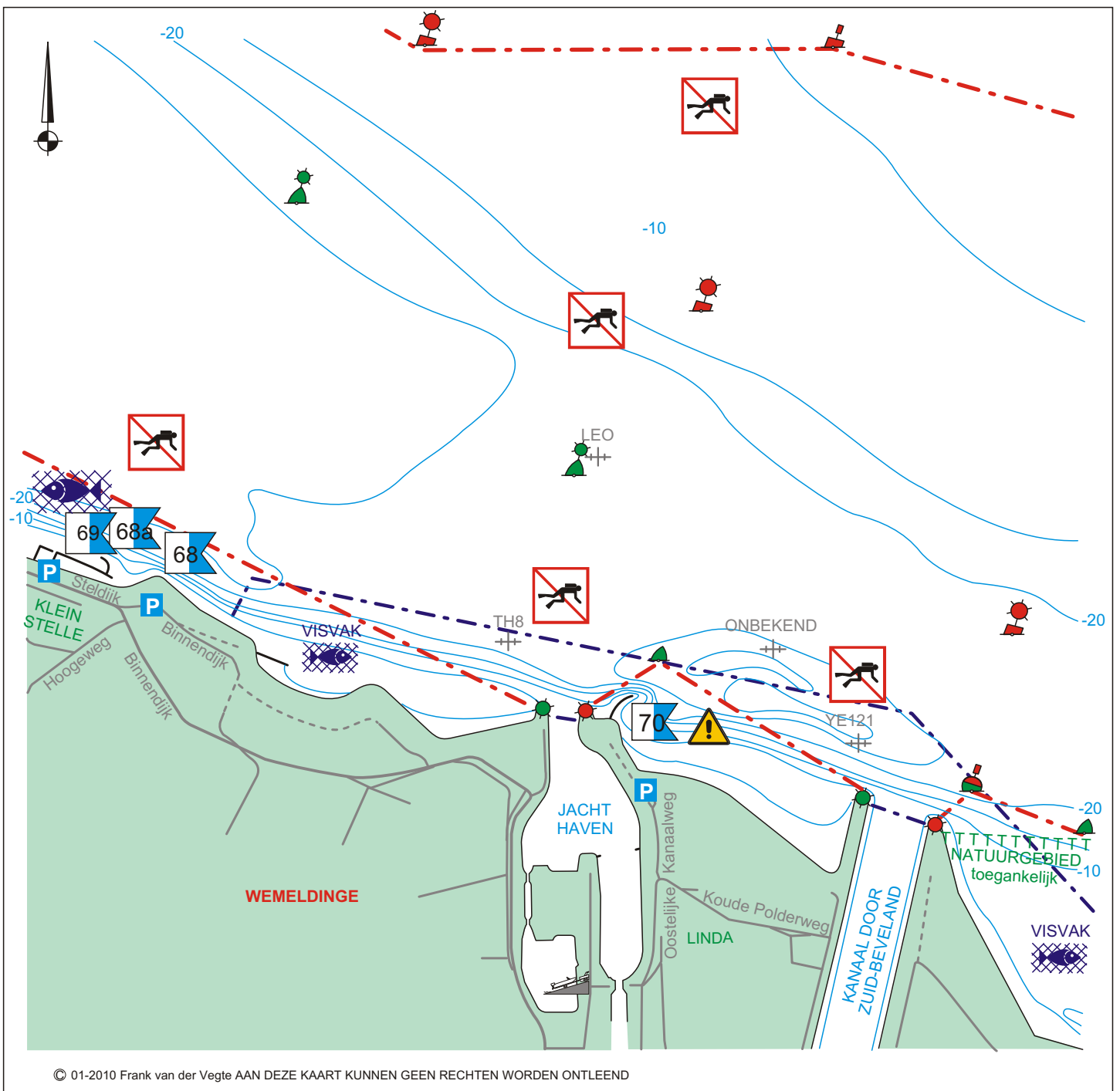


67






































**OS-7** Duikplaatsen Wemeldinge



# OS-7 Duikplaatsen Wemeldinge

 	<p><b>VERBODEN DUIKGEBIED    BETONDE VAARWATER</b></p> <p>De grenzen van de verboden duikgebieden zijn vastgesteld in de vrijstelling artikel 8.08 van het Binnenvaartpolitiereglement 'beoefenen onderwatersport in de Oosterschelde' gepubliceerd in de Staatscourant nummer 75, 18 april 2006.</p>
<p>TTTTTTTTTTTTTTT NATUURGEBIED</p> <p>TTTTTTTTTTTTTTT SCHELPDIERPERCELEN</p>  	<p><b>NATUURGEBIED TOEGANKELIJK - BEPERKT TOEGANKELIJK - NIET TOEGANKELIJK</b></p> <p>Natuurgebieden op worden aan de landzijde begrensd door de waterkering en aan de waterzijde middels een denkbeeldige lijn welke op de kaarten is aangegeven. Of je er mag komen wordt uitgelegd voorin deze publicatie</p> <p><b>MOSELPERCELEN - OESTERPERCELEN</b></p> <p>De grenzen van schelpdierpercelen zijn herkenbaar aan staken en/of boeien in een lijn. Rapen / verzamelen van schelpdieren is hier verboden.</p> <p><b>VISSERIJ MET NETTEN - (SCHIET) FUIKEN - KREEFTENKORVEN</b></p> <p>Deze gebieden zijn verhuurde visvakken of vrije visgronden. De vissers die hier vissen hebben hun vistuigen gemarkeerd aan de oppervlakte. Blijf van de vistuigen af ! Deze vissers moeten hier hun inkomen mee verdienen. Tref je niet gemarkeerde vistuigen aan, meld dit dan bij de waterpolitie.</p>
 	<p><b>WAARSCHUWING</b></p> <p>Rond de strekdammen kunnen plaatselijk sterke stromingen optreden zowel in horizontale als in verticale richtingen. Duik met de kentering en zorg dat je op tijd in en weer uit het water bent.</p> <p><b>PARKEREN</b></p> <p>Zet je auto zo neer dat de rijbaan vrij blijft voor het verkeer. Houdt ook de toegang tot slagbomen vrij voor hulpverleners.</p>
	<p>Beoordeling duikplaats door NOB voorzieningen aan de wal  en onderwaterleven  Zie <a href="http://www.onderwatersport.org">www.onderwatersport.org</a> voor meer informatie.</p>
<p>51°31' 25.02315 N 003°59' 27.5136 E</p>  <p>68</p> <p>51°31' 27.8445 N 003°59' 21.0798 E</p>  <p>68a</p> <p>51°31' 27.8445 N 003°59' 21.0798 E</p>  <p>69</p> <p>51°31' 17.1598 N 004°00' 19.7959 E</p>  <p>70</p> <p>++ LEO TH8 YE121 ONBEKEND</p> 	<p><b>WEMELDINGE WEST</b>    </p> <p>Dit zijn visvakken. De vistuigen zijn van beroepsvissers die hier hun brood mee verdienen. Laat de vistuigen met rust.</p> <p><b>GALJOEN ZONDER POEN</b>     </p> <p>De bepalingen van de Monumentenwet zijn van toepassing. Kijken mag, aankomen niet ! Dit zijn visvakken. De vistuigen zijn van beroepsvissers die hier hun brood mee verdienen. Laat de vistuigen met rust.</p> <p><b>HOOGEWEG</b>     </p> <p>Dit zijn visvakken. De vistuigen zijn van beroepsvissers die hier hun brood mee verdienen. Laat de vistuigen met rust.</p> <p><b>WEMELDINGE OOST - LINDA</b>    </p> <p>Dit zijn visvakken. De vistuigen zijn van beroepsvissers die hier hun brood mee verdienen. Laat de vistuigen met rust.</p> <p> Blijf uit de buurt van de haveningang !</p> <p><b>WRAKKEN</b></p> <p><b>De wrakken van de TH8, Leo, Ye121 en een onbekend wrak liggen allemaal in het vaarwater. Dit is verboden duikgebied !</b></p>

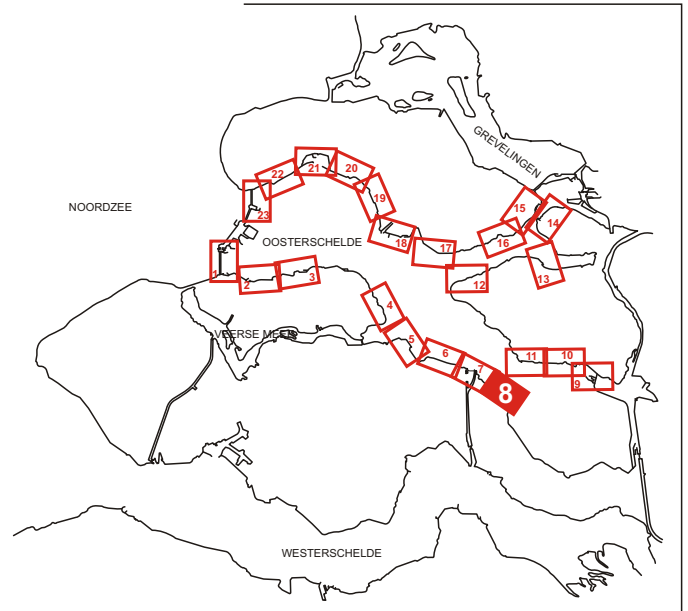




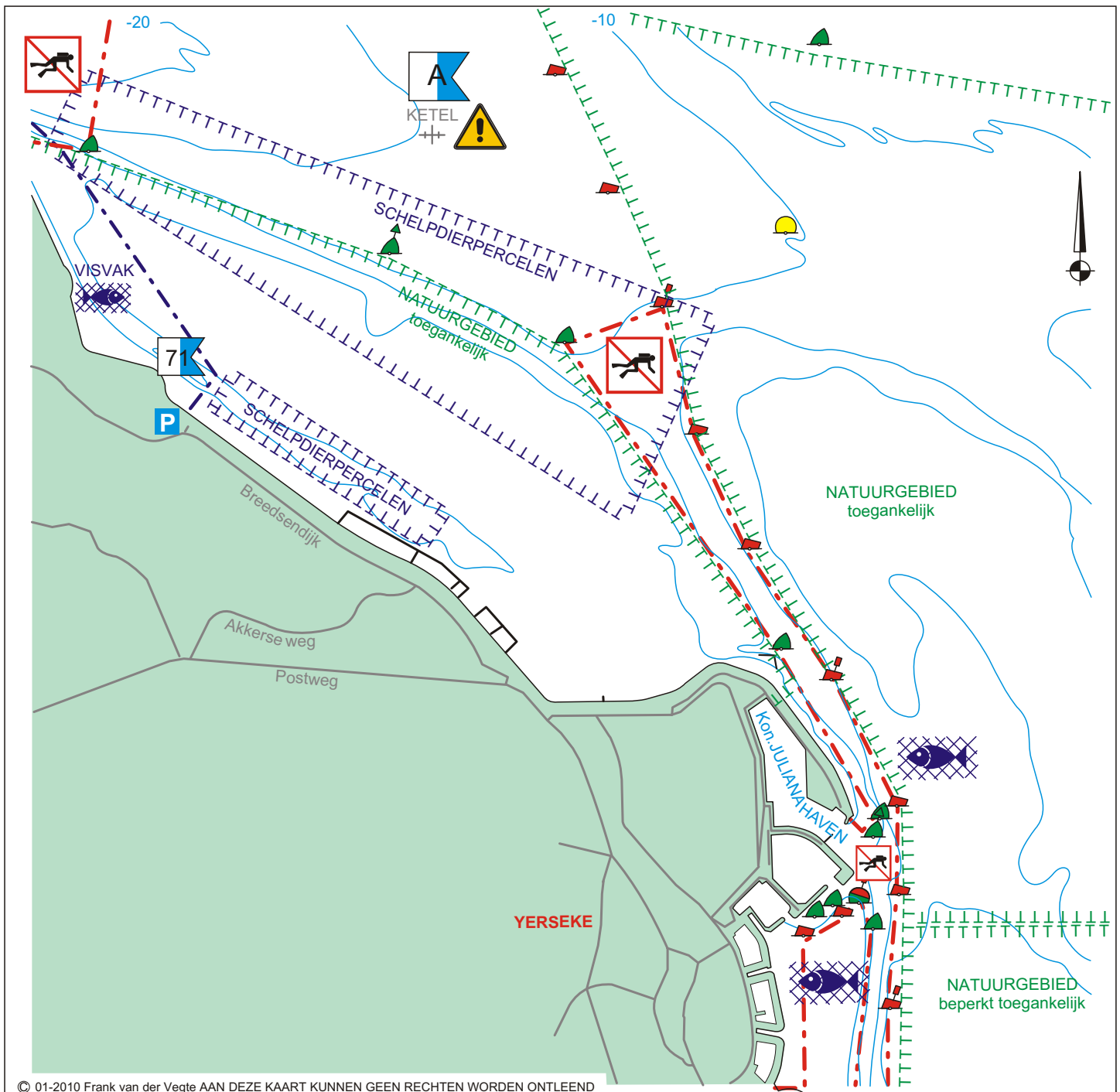


70










**OS-8** Duikplaatsen Yerseke

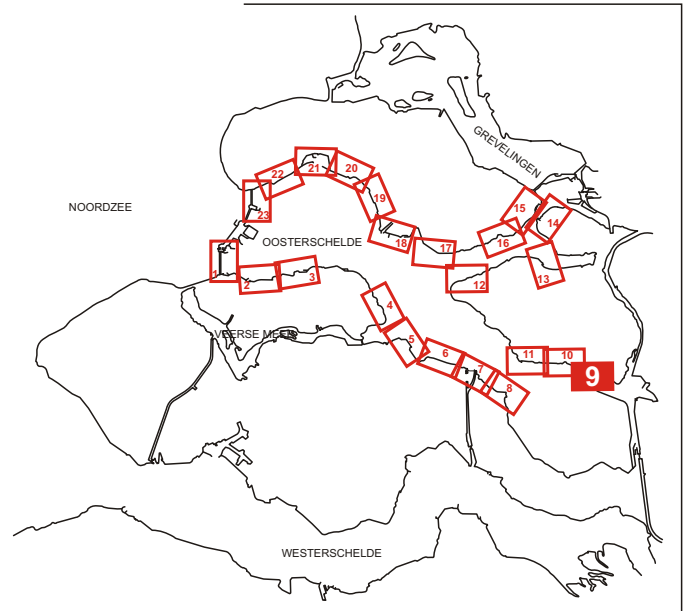


# OS-8 Duikplaatsen Yerseke

	<p><b>VERBODEN DUIKGEBIED    BETONDE VAARWATER</b></p> <p>De grenzen van de verboden duikgebieden zijn vastgesteld in de vrijstelling artikel 8.08 van het Binnenvaartpolitiereglement 'beoefenen onderwatersport in de Oosterschelde' gepubliceerd in de Staatscourant nummer 75, 18 april 2006.</p>
<p>TTTTTTTTTTTTTTTT NATUURGEBIED</p> <p>TTTTTTTTTTTTTTTT SCHELPDIERPERCELEN</p>  	<p><b>NATUURGEBIED TOEGANKELIJK - BEPERKT TOEGANKELIJK - NIET TOEGANKELIJK</b></p> <p>Natuurgebieden op worden aan de landzijde begrensd door de waterkering en aan de waterzijde middels een denkbeeldige lijn welke op de kaarten is aangegeven. Of je er mag komen wordt uitgelegd voorin deze publicatie</p> <p><b>MOSSelperceLEN - OESTERPERCELEN</b></p> <p>De grenzen van schelpdierpercelen zijn herkenbaar aan staken en/of boeien in een lijn. Rapen / verzamelen van schelpdieren is hier verboden.</p> <p><b>VISSERIJ MET NETTEN - (SCHIET) FUIKEN - KREEFTENKORVEN</b></p> <p>Deze gebieden zijn verhuurde visvakken of vrije visgronden. De vissers die hier vissen hebben hun vistuigen gemarkeerd aan de oppervlakte. Blijf van de vistuigen af! Deze vissers moeten hier hun inkomen mee verdienen. Tref je niet gemarkeerde vistuigen aan, meld dit dan bij de waterpolitie.</p>
 	<p><b>WAARSCHUWING</b></p> <p>Rond de strekdammen kunnen plaatselijk sterke stromingen optreden zowel in horizontale als in verticale richtingen. Duik met de kentering en zorg dat je op tijd in en weer uit het water bent.</p> <p><b>PARKEREN</b></p> <p>Zet je auto zo neer dat de rijbaan vrij blijft voor het verkeer. Houdt ook de toegang tot slagbomen vrij voor hulpverleners.</p>
	<p>Beoordeling duikplaats door NOB voorzieningen aan de wal  en onderwaterleven </p> <p>Zie <a href="http://www.underwatersport.org">www.underwatersport.org</a> voor meer informatie.</p>
<p>51°36'150 N 003°42'453 E</p>   <p>51°30' 42.3808 N 004°01' 29.1956 E</p> 	<p><b>WRAK KETEL</b>   </p> <p> Dit wrak ligt in het vaarwater, let goed op de scheepvaart! Plaats een duidelijk zichtbare duikvlag op de boot en meld het te water gaan en weer aan boord komen van de duikers op VHF68 bij verkeerspost Wemeldinge.</p> <p> Kom langs je ankerlijn naar boven, als dat niet kan, gebruik dan een decompressieboei!</p> <p><b>FRANSE TRAP</b>   </p> <p>Dit zijn visvakken. De vistuigen zijn van beroepsvissers die hier hun brood mee verdienen. Laat de vistuigen met rust.</p>

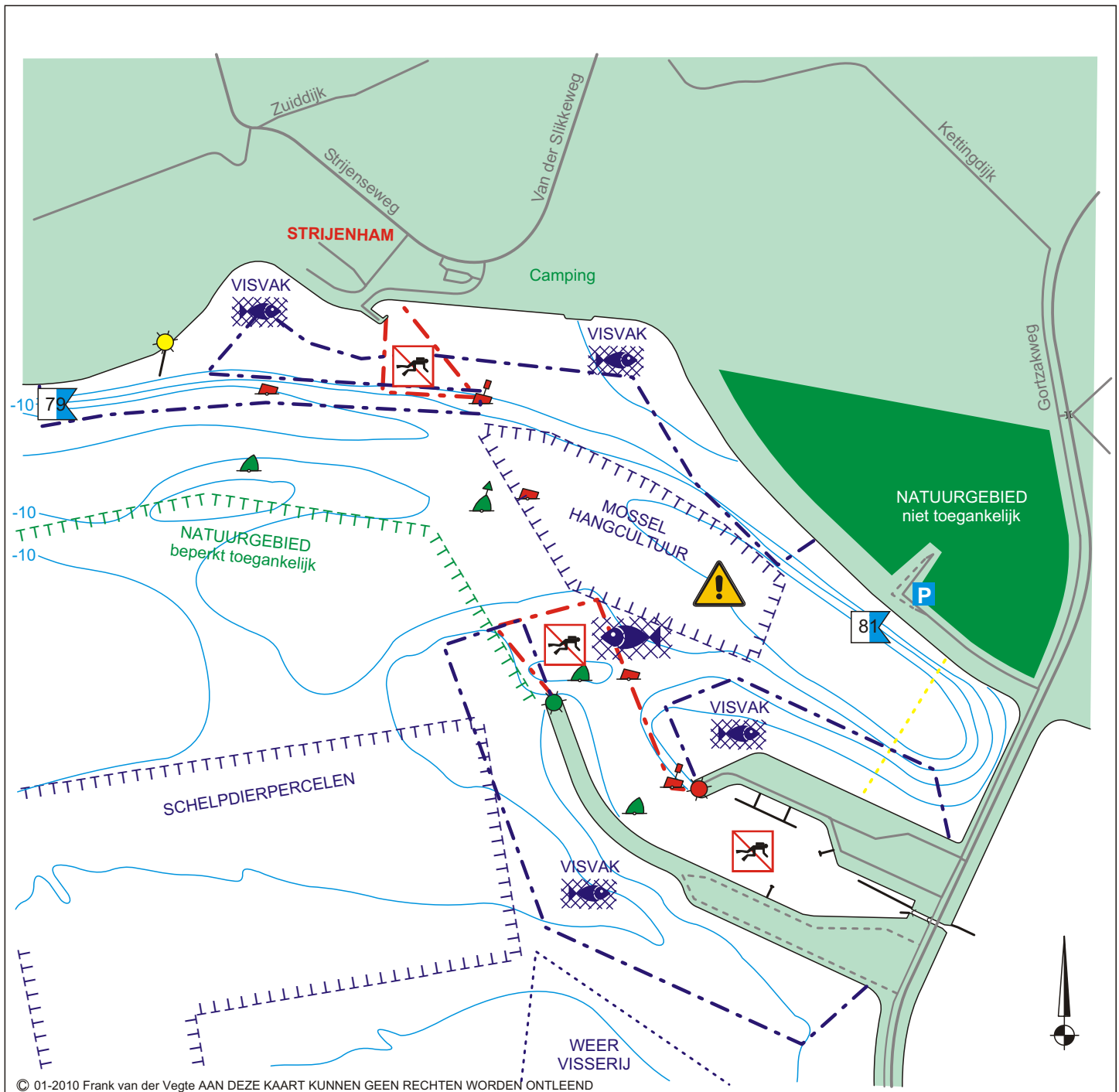
71


















**OS-9**

**Duikplaatsen Bergse Diep**



 	<p><b>VERBODEN DUIKGEBIED    BETONDE VAARWATER</b></p> <p>De grenzen van de verboden duikgebieden zijn vastgesteld in de vrijstelling artikel 8.08 van het Binnenvaartpolitiereglement 'beoefenen onderwatersport in de Oosterschelde' gepubliceerd in de Staatscourant nummer 75, 18 april 2006.</p>
<p>TTTTTTTTTTTTTTTT NATUURGEBIED</p> <p>TTTTTTTTTTTTTTTT SCHELPDIERPERCELEN</p>  	<p><b>NATUURGEBIED TOEGANKELIJK - BEPERKT TOEGANKELIJK - NIET TOEGANKELIJK</b></p> <p>Natuurgebieden op worden aan de landzijde begrensd door de waterkering en aan de waterzijde middels een denkbeeldige lijn welke op de kaarten is aangegeven. Of je er mag komen wordt uitgelegd voorin deze publicatie</p> <p><b>MOSELPERCELEN - OESTERPERCELEN</b></p> <p>De grenzen van schelpdierpercelen zijn herkenbaar aan staken en/of boeien in een lijn. Rapen / verzamelen van schelpdieren is hier verboden.</p> <p><b>VISSERIJ MET NETTEN - (SCHIET) FUIKEN - KREEFTENKORVEN</b></p> <p>Deze gebieden zijn verhuurde visvakken of vrije visgronden. De vissers die hier vissen hebben hun vistuigen gemarkeerd aan de oppervlakte. Blijf van de vistuigen af! Deze vissers moeten hier hun inkomen mee verdienen. Tref je niet gemarkeerde vistuigen aan, meld dit dan bij de waterpolitie.</p>
 	<p><b>WAARSCHUWING</b> Mosselhangculturen. Het duiken hier wordt afgeraden.</p> <p><b>PARKEREN</b> Zet je auto zo neer dat de rijbaan vrij blijft voor het verkeer. Houdt ook de toegang tot slagbomen vrij voor hulpverleners.</p>
	<p>Beoordeling duikplaats door NOB voorzieningen aan de wal  en onderwaterleven  Zie <a href="http://www.underwatersport.org">www.underwatersport.org</a> voor meer informatie.</p>
<p>51°31'00.0074 N 004°10' 21.2604 E</p>  <p>51°31' 17.3074 N 004°08' 30.3996 E</p> 	<p><b>BERGSE DIEP - OESTERDAM</b> </p> <p>Maak gebruik van de aangelegde toegang tot het water. Op 10 meter diepte is een platform geplaatst waarvan opstijgingen kunnen word geoefend</p> <p><b>STIJENHAM</b> </p> <p>Maak gebruik van de aangegeven duikplaats. Aan beide zijden van de toegang tot het water kunnen vistuigen van beroepsvissers staan. Dit zijn visvakken en vrije visgronden. Kom langs de bodem naar de oppervlakte in verband met scheepvaart in de vaargeul.</p>

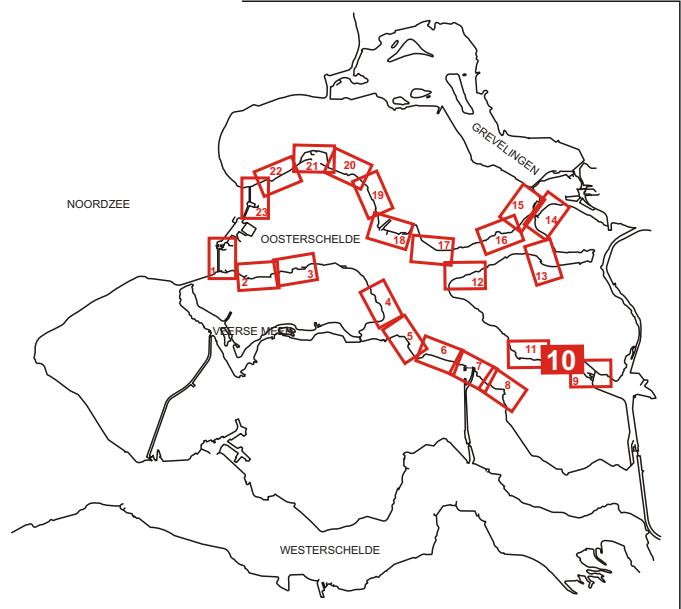
79



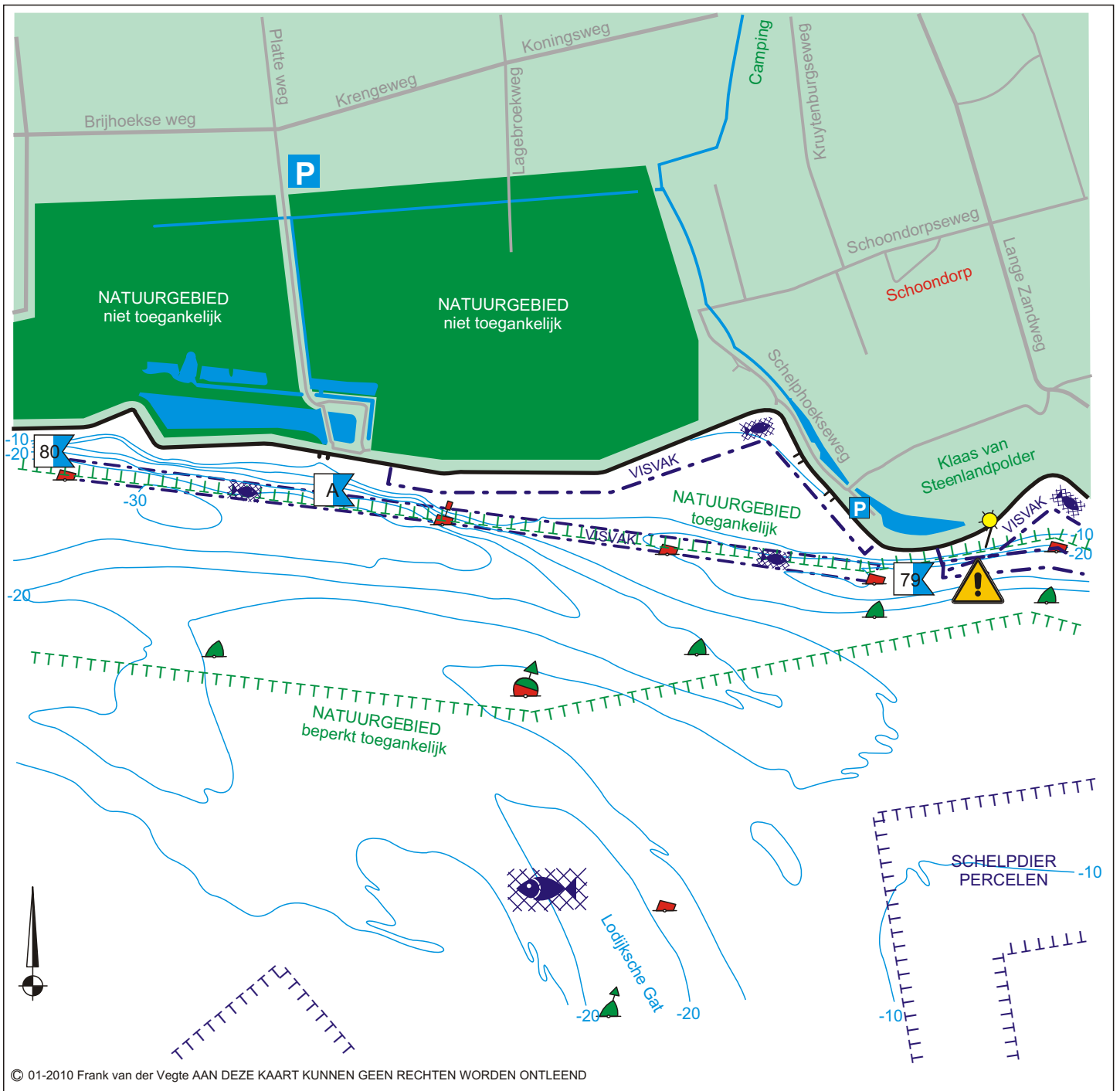
81































**OS-10** Duikplaatsen Tholen zuid



 	<p><b>VERBODEN DUIKGEBIED      BETONDE VAARWATER</b></p> <p>De grenzen van de verboden duikgebieden zijn vastgesteld in de vrijstelling artikel 8.08 van het Binnenvaartpolitiereglement 'beoefenen onderwatersport in de Oosterschelde' gepubliceerd in de Staatscourant nummer 75, 18 april 2006.</p>
<p>TTTTTTTTTTTTTTTT NATUURGEBIED</p> <p>TTTTTTTTTTTTTTTT SCHELPDIERPERCELEN</p>  	<p><b>NATUURGEBIED TOEGANKELIJK - BEPERKT TOEGANKELIJK - NIET TOEGANKELIJK</b></p> <p>Natuurgebieden op worden aan de landzijde begrensd door de waterkering en aan de waterzijde middels een denkbeeldige lijn welke op de kaarten is aangegeven. Of je er mag komen wordt uitgelegd voorin deze publicatie</p> <p><b>MOSSelperceLEN - OESTERPERCELEN</b></p> <p>De grenzen van schelpdierpercelen zijn herkenbaar aan staken en/of boeien in een lijn. Rapen / verzamelen van schelpdieren is hier verboden.</p> <p><b>VISSERIJ MET NETTEN - (SCHIET) FUIKEN - KREEFTENKORVEN</b></p> <p>Deze gebieden zijn verhuurde visvakken of vrije visgronden. De vissers die hier vissen hebben hun vistuigen gemarkeerd aan de oppervlakte. Blijf van de vistuigen af! Deze vissers moeten hier hun inkomen mee verdienen. Tref je niet gemarkeerde vistuigen aan, meld dit dan bij de waterpolitie.</p>
 	<p><b>WAARSCHUWING</b></p> <p>Rond de strekdammen kunnen plaatselijk sterke stromingen optreden zowel in horizontale als in verticale richtingen. Duik met de kentering en zorg dat je op tijd in en weer uit het water bent.</p> <p><b>PARKEREN</b></p> <p>Zet je auto zo neer dat de rijbaan vrij blijft voor het verkeer. Houdt ook de toegang tot slagbomen vrij voor hulpverleners.</p>
	<p>Beoordeling duikplaats door NOB voorzieningen aan de wal  en onderwaterleven </p> <p>Zie <a href="http://www.underwatersport.org">www.underwatersport.org</a> voor meer informatie.</p>
<p>51°31' 17.3074 N 004°08' 30.3996 E</p>     <p>51°31' 30.3398 N 004°05' 32.2227 E</p> 	<p><b>STRIJENHAM</b>    </p> <p>Maak gebruik van de aangegeven duikplaats. Aan beide zijden van de toegang tot het water kunnen vistuigen van beroepsvissers staan. Dit zijn visvakken en vrije visgronden. Kom langs de bodem naar de oppervlakte in verband met scheepvaart in de vaargeul.</p> <p><b>GEMAAL</b>    </p> <p>Dit zijn vrije visgronden en visvakken. De vistuigen zijn van beroepsvissers die hier hun brood mee verdienen. Laat de vistuigen met rust.</p> <p><b>VUILNISBELT - VUILSTORT - TUTTELHOEKJE</b>    </p> <p>Dit zijn vrije visgronden en visvakken. De vistuigen zijn van beroepsvissers die hier hun brood mee verdienen. Laat de vistuigen met rust.</p>

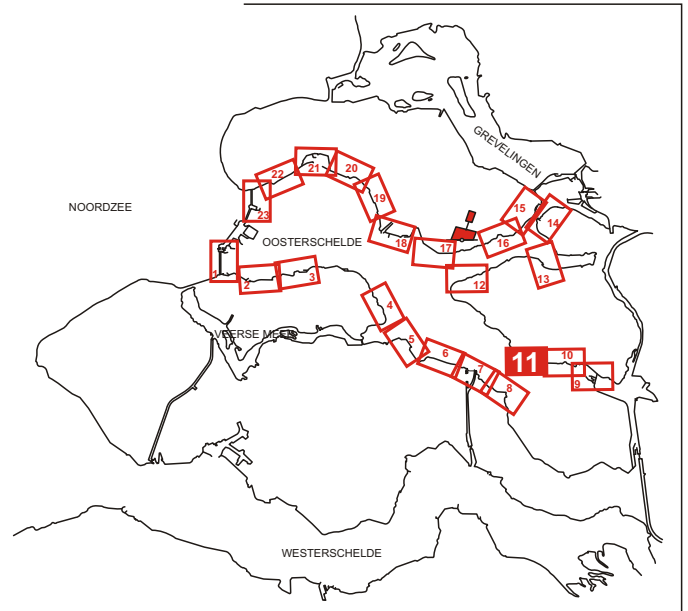
79



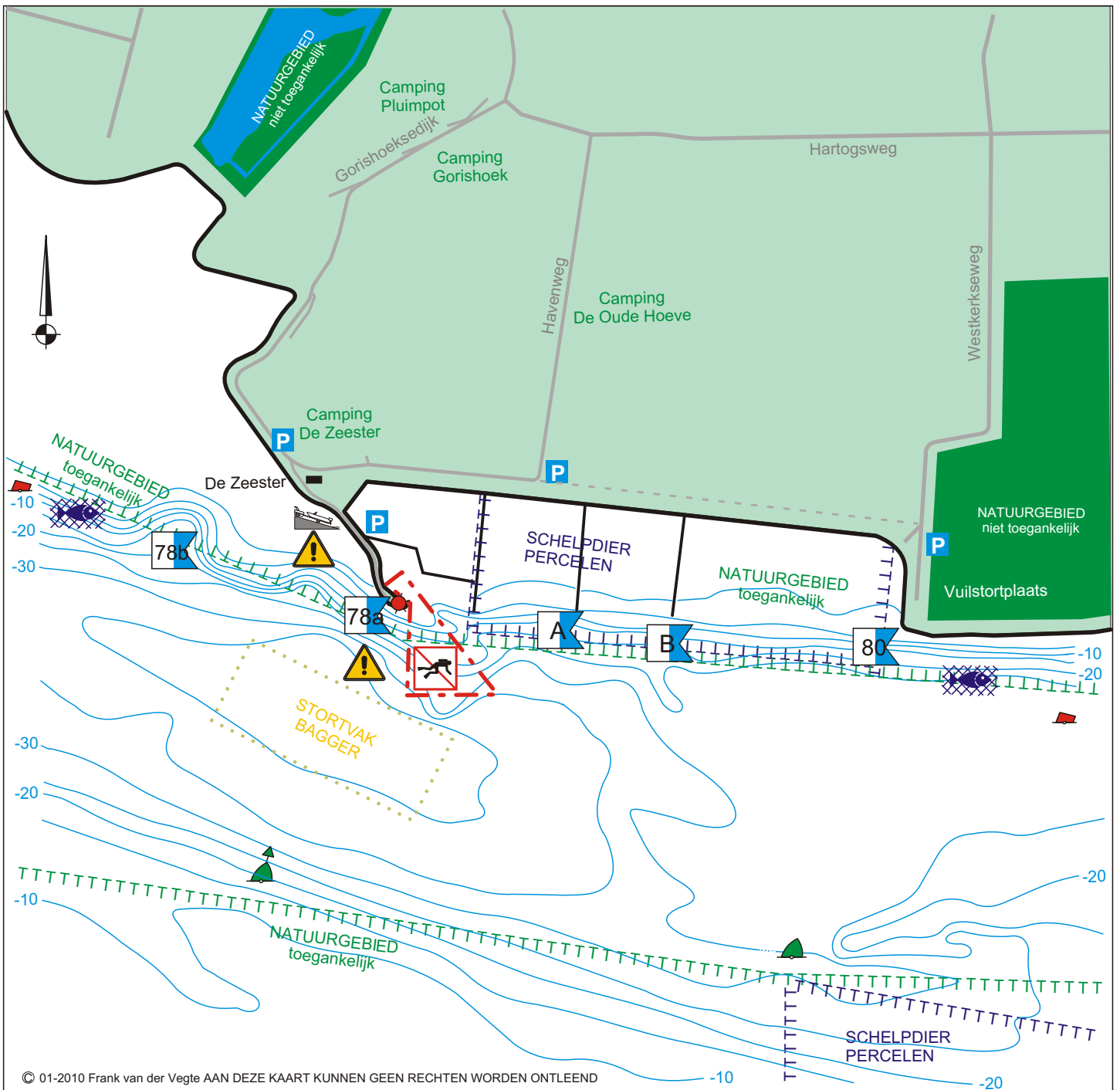
A











































**OS-11** Duikplaatsen Gorishoek



 	<p><b>VERBODEN DUIKGEBIED    BETONDE VAARWATER</b></p> <p>De grenzen van de verboden duikgebieden zijn vastgesteld in de vrijstelling artikel 8.08 van het Binnenvaartpolitiereglement 'beoefenen onderwatersport in de Oosterschelde' gepubliceerd in de Staatscourant nummer 75, 18 april 2006.</p>
<p>TTTTTTTTTTTTTTT NATUURGEBIED</p> <p>TTTTTTTTTTTTTTT SCHELPDIERPERCELEN</p>  	<p><b>NATUURGEBIED TOEGANKELIJK - BEPERKT TOEGANKELIJK - NIET TOEGANKELIJK</b></p> <p>Natuurgebieden op worden aan de landzijde begrensd door de waterkering en aan de waterzijde middels een denkbeeldige lijn welke op de kaarten is aangegeven. Of je er mag komen wordt uitgelegd voorin deze publicatie</p> <p><b>MOSSelperceLEN - OESTERperceLEN</b></p> <p>De grenzen van schelpdierpercelen zijn herkenbaar aan staken en/of boeien in een lijn. Ropen / verzamelen van schelpdieren is hier verboden.</p> <p><b>VISSERIJ MET NETTEN - (SCHIET) FUIKEN - KREEFTENKORVEN</b></p> <p>Deze gebieden zijn verhuurde visvakken of vrije visgronden. De vissers die hier vissen hebben hun vistuigen gemarkeerd aan de oppervlakte. Blijf van de vistuigen af ! Deze vissers moeten hier hun inkomen mee verdienen. Tref je niet gemarkeerde vistuigen aan, meld dit dan bij de waterpolitie.</p>
 	<p><b>WAARSCHUWING</b></p> <p>Extreem sterke stromingen rond de dammen en pieren !! Wij raden je af hier te gaan duiken met hoogwater !!</p> <p><b>PARKEREN</b></p> <p>Zet je auto zo neer dat de rijbaan vrij blijft voor het verkeer. Houdt ook de toegang tot slagbomen vrij voor hulpverleners.</p>
	<p>Beoordeling duikplaats door NOB voorzieningen aan de wal  en onderwaterleven  Zie <a href="http://www.onderwatersport.org">www.onderwatersport.org</a> voor meer informatie.</p>
 <p>51°31' 30.2187 N 004°04' 37.1537 E</p>    <p>51°31' 30.3398 N 004°05' 32.2227 E</p> 	<p><b>DE VEENBLOKKEN</b>    </p> <p>Dit zijn vrije visgronden. De vistuigen zijn van beroepsvissers die hier hun brood mee verdienen. Laat de vistuigen met rust.</p> <p><b>DE PUNT</b>    </p>  Trailerhelling + voet&fietsveer. LET OP scheepvaart !! <p><b>DAMMEN WEST</b>    </p>  Voet & fietsveer. LET OP scheepvaart !! Dit is een schelpdierperceel. Als er gevist wordt niet duiken ! De bepalingen van de Monumentenwet zijn van toepassing. Kijken mag, aankomen niet ! <p><b>DAMMEN OOST</b>    </p> <p>Dit is een schelpdierperceel. Als er gevist wordt niet duiken ! De bepalingen van de Monumentenwet zijn van toepassing. Kijken mag, aankomen niet !</p> <p><b>VUILNISBELT - VUILSTORT - TUTTELHOEKJE</b>    </p> <p>Dit zijn vrije visgronden en visvakken. De vistuigen zijn van beroepsvissers die hier hun brood mee verdienen. Laat de vistuigen met rust.</p>

78a





78b



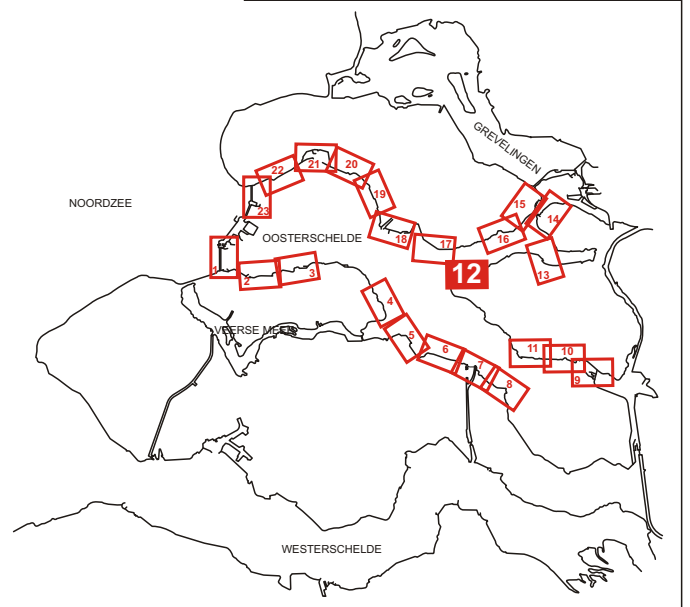
A



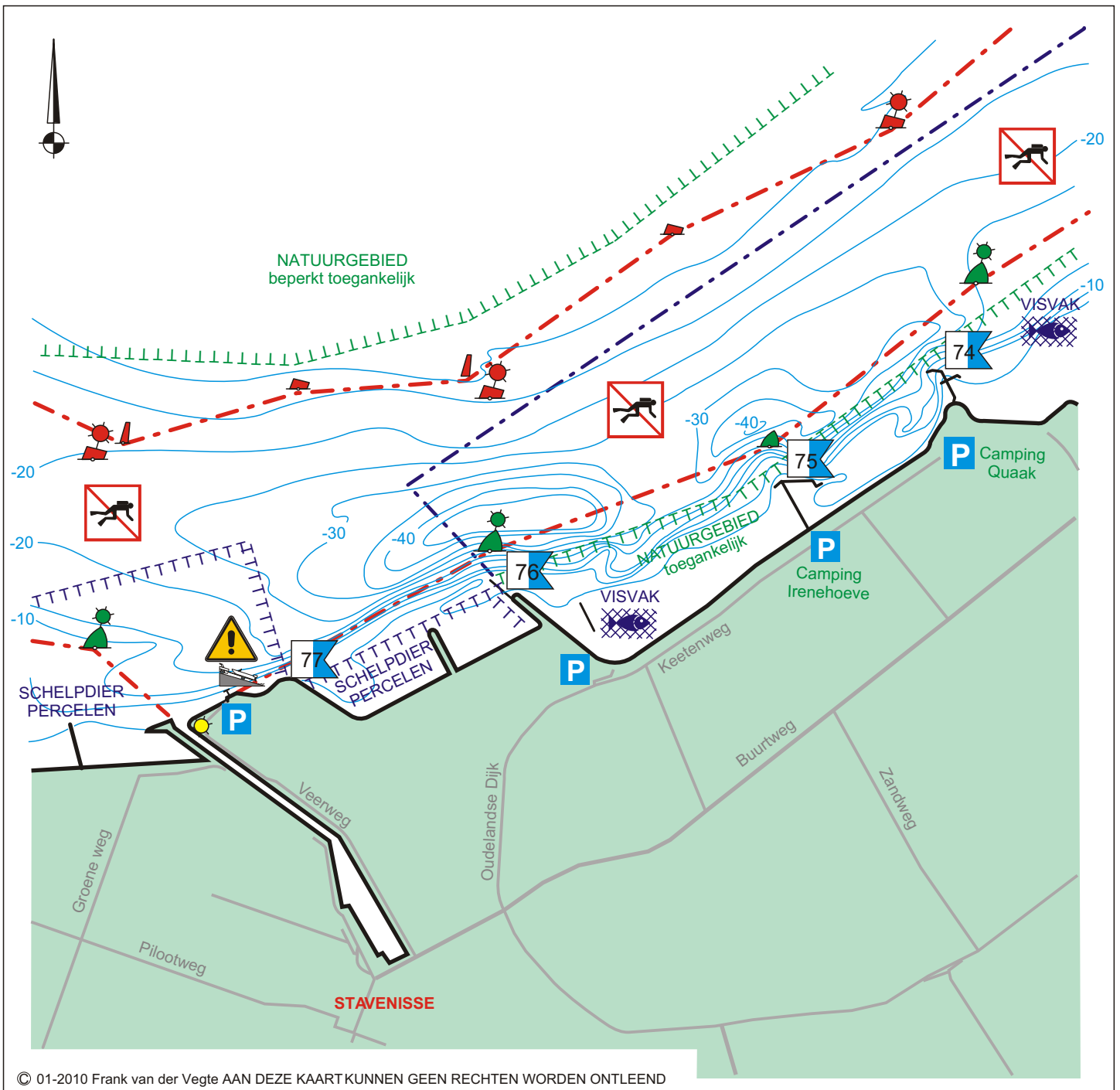
B























**OS-12** Duikplaatsen Stavenisse



	<p><b>VERBODEN DUIKGEBIED    BETONDE VAARWATER</b></p> <p>De grenzen van de verboden duikgebieden zijn vastgesteld in de vrijstelling artikel 8.08 van het Binnenvaartpolitiereglement 'beoefenen onderwatersport in de Oosterschelde' gepubliceerd in de Staatscourant nummer 75, 18 april 2006.</p>
<p>TTTTTTTTTTTTTTTT NATUURGEBIED</p> <p>TTTTTTTTTTTTTTTT SCHELPDIERPERCELEN</p>  	<p><b>NATUURGEBIED TOEGANKELIJK - BEPERKT TOEGANKELIJK - NIET TOEGANKELIJK</b></p> <p>Natuurgebieden op worden aan de landzijde begrensd door de waterkering en aan de waterzijde middels een denkbeeldige lijn welke op de kaarten is aangegeven. Of je er mag komen wordt uitgelegd voorin deze publicatie</p> <p><b>MOSSelperceLEN - OESTERPERCELEN</b></p> <p>De grenzen van schelpdierpercelen zijn herkenbaar aan staken en/of boeien in een lijn. Rapen / verzamelen van schelpdieren is hier verboden.</p> <p><b>VISSERIJ MET NETTEN - (SCHIET) FUIKEN - KREEFTENKORVEN</b></p> <p>Deze gebieden zijn verhuurde visvakken of vrije visgronden. De vissers die hier vissen hebben hun vistuigen gemarkeerd aan de oppervlakte. Blijf van de vistuigen af! Deze vissers moeten hier hun inkomen mee verdienen. Tref je niet gemarkeerde vistuigen aan, meld dit dan bij de waterpolitie.</p>
 	<p><b>WAARSCHUWING</b></p> <p>Rond de strekdammen kunnen plaatselijk sterke stromingen optreden zowel in horizontale als in verticale richtingen. Duik met de kentering en zorg dat je op tijd in en weer uit het water bent.</p> <p><b>PARKEREN</b></p> <p>Zet je auto zo neer dat de rijbaan vrij blijft voor het verkeer. Houdt ook de toegang tot slagbomen vrij voor hulpverleners.</p>
	<p>Beoordeling duikplaats door NOB voorzieningen aan de wal  en onderwaterleven  Zie <a href="http://www.onderwatersport.org">www.onderwatersport.org</a> voor meer informatie.</p>
<p>51°35' 45.8531 N 004°00' 29.7019 E</p>  <p>51°35' 48.5420 N 004°00' 40.8120 E</p>  <p>51°36' 02.5582 N 004°01' 55.9511 E</p>  <p>51°36' 15.3498 N 004°02' 19.1137 E</p> 	<p><b>STAVENISSE VEERWEG</b> </p> <p>Duiken in oostelijke richting vanaf de trailerhelling. Blijf ondiep en dicht tegen de dijk! Let op scheepvaart van en naar de trailerhelling en de haven!</p> <p><b>OOSTNOL - BOEI KEETEN 17</b> </p> <p>Je duikt hier in een visvak, houdt rekening met de vistuigen van de beroepsvissers. Laat de vistuigen met rust. Let op en duik niet in de betonde vaargeul, dit is verboden!</p> <p><b>IRENEHOEVE</b> </p> <p>Je duikt hier in een visvak, houdt rekening met de vistuigen van de beroepsvissers. Laat de vistuigen met rust. Let op en duik niet in de betonde vaargeul, dit is verboden!</p> <p><b>QUAAK</b> </p> <p>Je duikt hier in een visvak, houdt rekening met de vistuigen van de beroepsvissers. Laat de vistuigen met rust. Let op en duik niet in de betonde vaargeul, dit is verboden!</p>



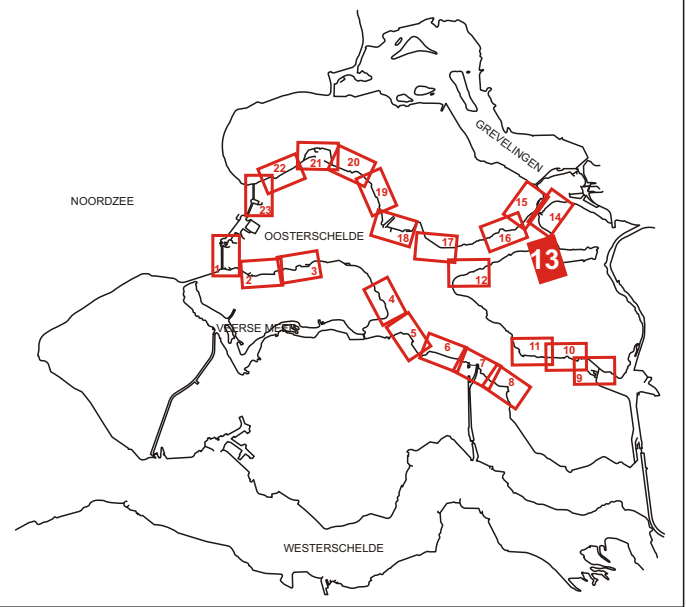
75



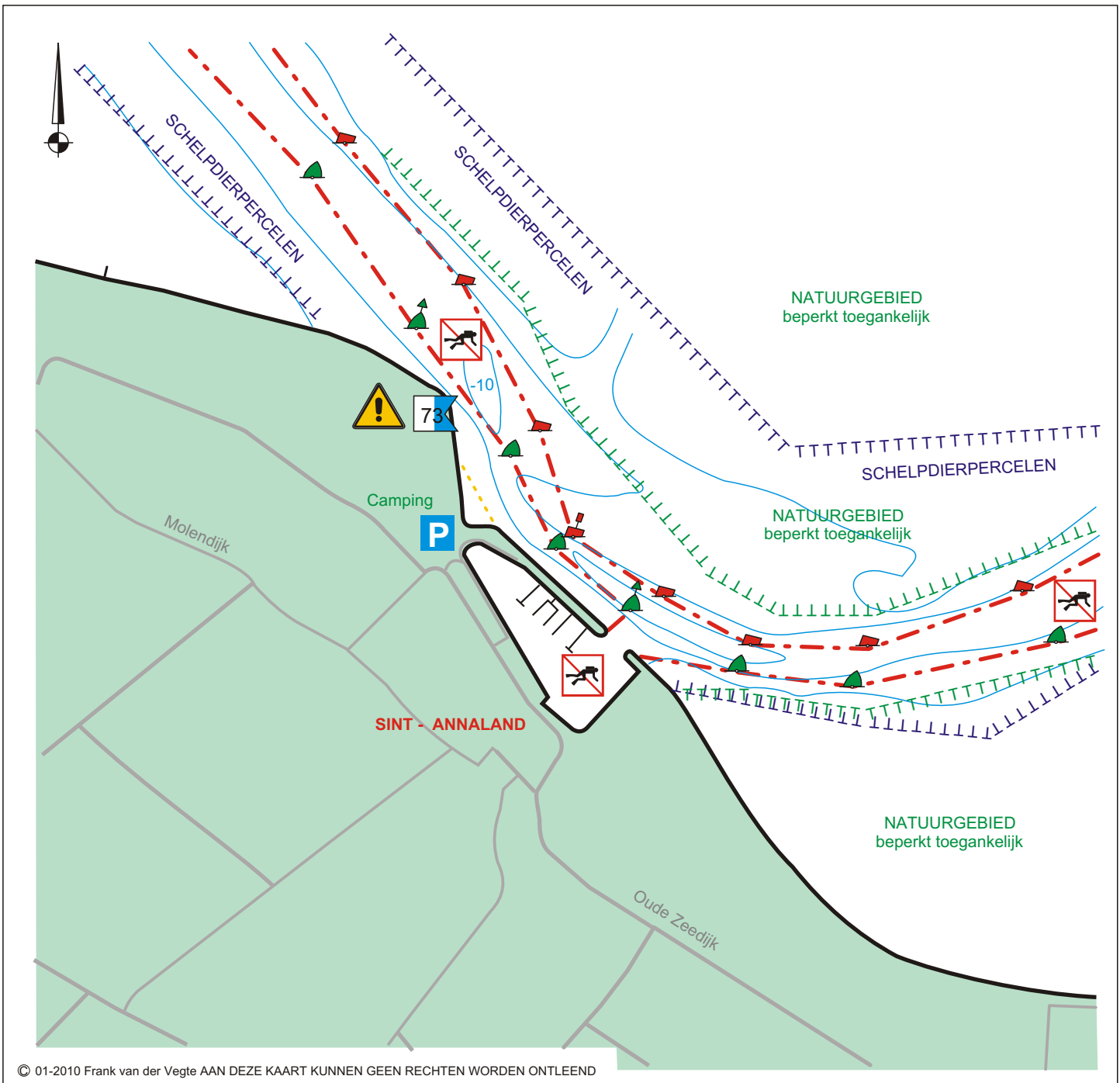
























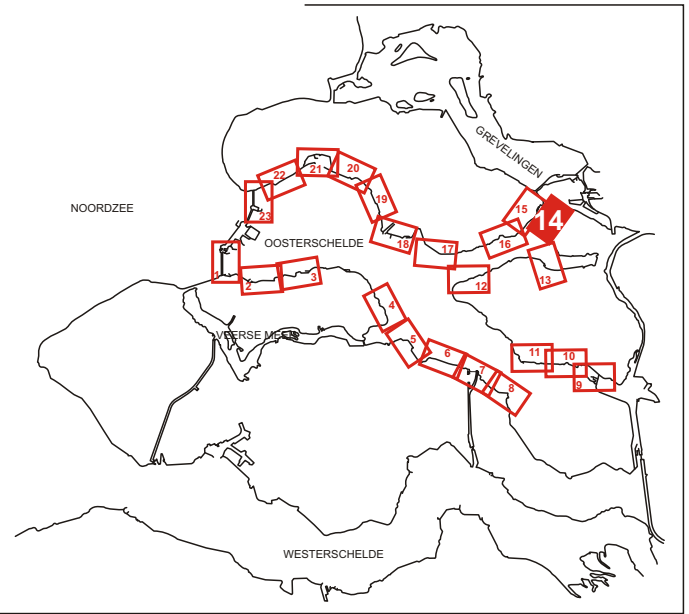
**OS-13** Duikplaatsen Sint Annaland



	<p><b>VERBODEN DUIKGEBIED    BETONDE VAARWATER</b></p> <p>De grenzen van de verboden duikgebieden zijn vastgesteld in de vrijstelling artikel 8.08 van het Binnenvaartpolitiereglement 'beoefenen onderwatersport in de Oosterschelde' gepubliceerd in de Staatscourant nummer 75, 18 april 2006.</p>
<p>TTTTTTTTTTTTTTTT NATUURGEBIED</p> <p>TTTTTTTTTTTTTTTT SCHELPDIERPERCELEN</p>  	<p><b>NATUURGEBIED TOEGANKELIJK - BEPERKT TOEGANKELIJK - NIET TOEGANKELIJK</b></p> <p>Natuurgebieden op worden aan de landzijde begrensd door de waterkering en aan de waterzijde middels een denkbeeldige lijn welke op de kaarten is aangegeven. Of je er mag komen wordt uitgelegd voorin deze publicatie</p> <p><b>MOSSelperceLEN - OESTERPERCELEN</b></p> <p>De grenzen van schelpdierpercelen zijn herkenbaar aan staken en/of boeien in een lijn. Rapen / verzamelen van schelpdieren is hier verboden.</p> <p><b>VISSERIJ MET NETTEN - (SCHIET) FUIKEN - KREEFTENKORVEN</b></p> <p>Deze gebieden zijn verhuurde visvakken of vrije visgronden. De vissers die hier vissen hebben hun vistuigen gemarkeerd aan de oppervlakte. Blijf van de vistuigen af! Deze vissers moeten hier hun inkomen mee verdienen. Tref je niet gemarkeerde vistuigen aan, meld dit dan bij de waterpolitie.</p>
 	<p><b>WAARSCHUWING</b></p> <p>Rond de strekdammen kunnen plaatselijk sterke stromingen optreden zowel in horizontale als in vertikale richtingen. Duik met de kentering en zorg dat je op tijd in en weer uit het water bent.</p> <p><b>PARKEREN</b></p> <p>Zet je auto zo neer dat de rijbaan vrij blijft voor het verkeer. Houdt ook de toegang tot slagbomen vrij voor hulpverleners.</p>
	<p>Beoordeling duikplaats door NOB voorzieningen aan de wal  en onderwaterleven </p> <p>Zie <a href="http://www.onderwatersport.org">www.onderwatersport.org</a> voor meer informatie.</p>
<p>51°36' 33.3976 N 004°06' 13.9453 E</p> 	<p><b>SINT ANNALAND - KLEINE NOL</b>     </p> <p>Een kleine en ondiepe duikplaats die erg dicht tegen het betonde vaarwater aan ligt.</p>  Let op de scheepvaart ! <p>Kom langs de bodem naar de oppervlakte in verband met scheepvaart in de vaargeul.</p>

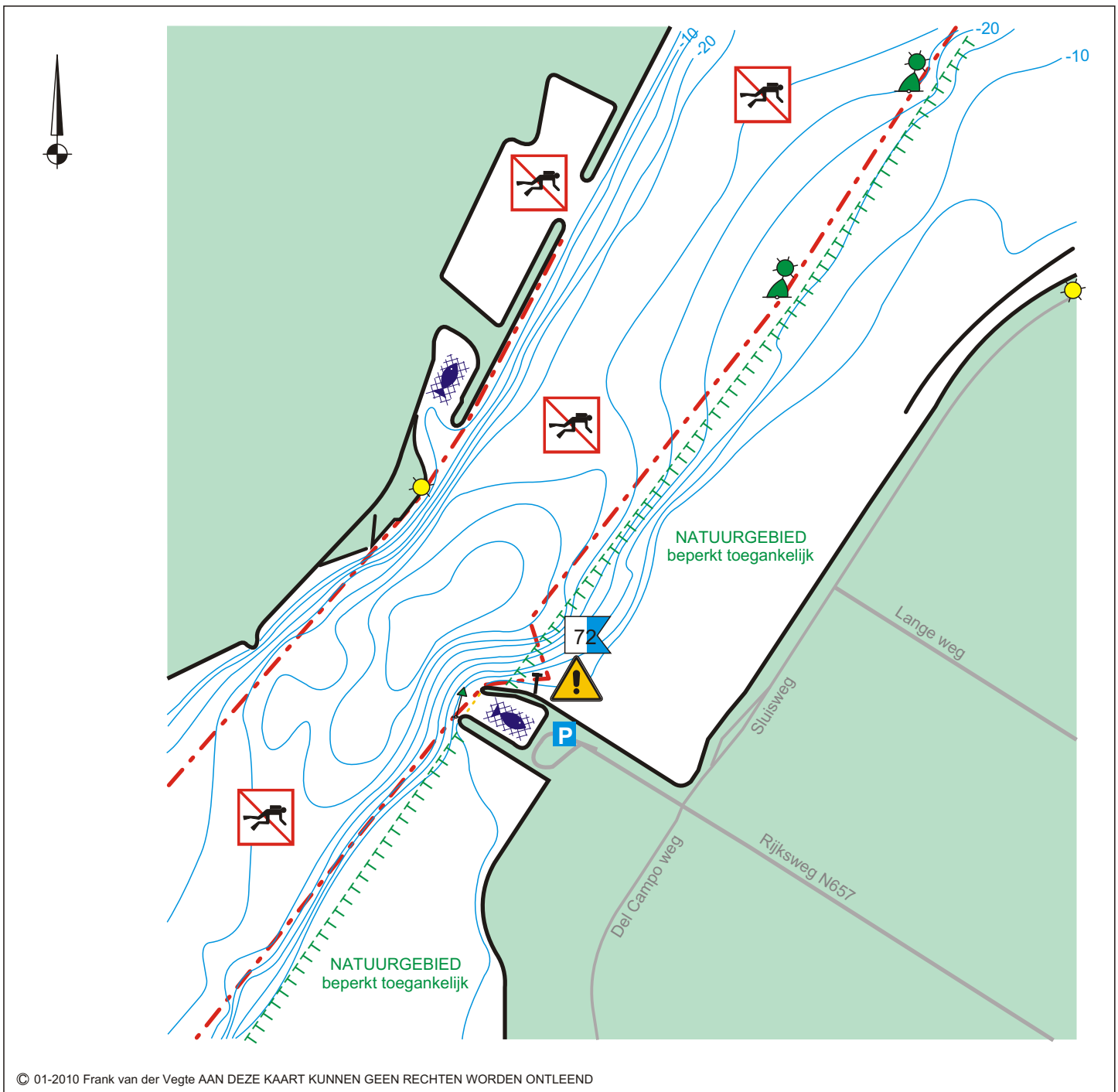
73


















**OS-14**

**Duikplaatsen Anna Jacobapolder**



 	<p><b>VERBODEN DUIKGEBIED    BETONDE VAARWATER</b></p> <p>De grenzen van de verboden duikgebieden zijn vastgesteld in de vrijstelling artikel 8.08 van het Binnenvaartpolitiereglement 'beoefenen onderwatersport in de Oosterschelde' gepubliceerd in de Staatscourant nummer 75, 18 april 2006.</p>
<p>TTTTTTTTTTTTTTTT NATUURGEBIED</p> <p>TTTTTTTTTTTTTTTT SCHELPDIERPERCELEN</p>  	<p><b>NATUURGEBIED TOEGANKELIJK - BEPERKT TOEGANKELIJK - NIET TOEGANKELIJK</b></p> <p>Natuurgebieden op worden aan de landzijde begrensd door de waterkering en aan de waterzijde middels een denkbeeldige lijn welke op de kaarten is aangegeven. Of je er mag komen wordt uitgelegd voorin deze publicatie</p> <p><b>MOSELPERCELEN - OESTERPERCELEN</b></p> <p>De grenzen van schelpdierpercelen zijn herkenbaar aan staken en/of boeien in een lijn. Rapen / verzamelen van schelpdieren is hier verboden.</p> <p><b>VISSERIJ MET NETTEN - (SCHIET) FUIKEN - KREEFTENKORVEN</b></p> <p>Deze gebieden zijn verhuurde visvakken of vrije visgronden. De vissers die hier vissen hebben hun vistuigen gemarkeerd aan de oppervlakte. Blijf van de vistuigen af! Deze vissers moeten hier hun inkomen mee verdienen. Tref je niet gemarkeerde vistuigen aan, meld dit dan bij de waterpolitie.</p>
 	<p><b>WAARSCHUWING</b></p> <p>Rond de strekdammen kunnen plaatselijk sterke stromingen optreden zowel in horizontale als in verticale richtingen. Duik met de kentering en zorg dat je op tijd in en weer uit het water bent.</p> <p><b>PARKEREN</b></p> <p>Zet je auto zo neer dat de rijbaan vrij blijft voor het verkeer. Houdt ook de toegang tot slagbomen vrij voor hulpverleners.</p>
	<p>Beoordeling duikplaats door NOB voorzieningen aan de wal  en onderwaterleven </p> <p>Zie <a href="http://www.onderwatersport.org">www.onderwatersport.org</a> voor meer informatie.</p>
<p>51°38'35.8910 N 005°05' 59.5860 E</p> 	<p><b>ANNA JACOBAPOLDER</b> </p> <p>Duiken kan alleen aan de noordzijde van de voormalige veerhaven en buiten de aanlooproute voor het voet-fietsveer dat een steiger heeft aan de noordkant van de veerhaven.</p> <p> Niet duiken nabij de koppen van de voormalige veerhaven ! Je duikt dan in het vaarwater en dat is niet toegestaan.</p> <p> De voormalige veerhaven wordt nu gebruikt voor visserijdoeleinden. Lees bijgevoegde uitspraak van het Gerechtshof.</p>

72







LJN: BL0298, Gerechtshof 's-Gravenhage , 22-002770-09

Datum uitspraak:	22-01-2010
Datum publicatie:	22-01-2010
Rechtsgebied:	Straf
Soort procedure:	Hoger beroep
Inhoudsindicatie:	Ratio duikverbod; uitleg begrip "haven"; Vrijpraak; Niet kan worden bewezen dat de verdachte heeft gedoken in een haven of nabij de ingang daarvan. Zowel bij een systematische en teleologische uitleg gelet op de ratio van het duikverbod, als uitgaande van een grammaticale uitleg van het begrip haven, kan de voormalige veerhaven in de gemeente Tholen niet als "haven" in de zin van artikel 8.08 van het Binnenvaartpolitiereglement worden aangemerkt.

#### Uitspraak

Rolnummer: 22-002770-09

Parketnummer: 12-601497-08

Datum uitspraak: 22 januari 2010

TEGENSPRAAK

Gerechtshof te 's-Gravenhage  
meervoudige kamer voor strafzaken

#### Arrest

gewezen op het hoger beroep tegen het vonnis van de kantonrechter in de rechtbank Middelburg van 20 mei 2009 in de strafzaak tegen de verdachte:

[verdachte],  
geboren te [geboorteplaats] op [geboortedag] 1950,  
adres: [adres].

#### Onderzoek van de zaak

Dit arrest is gewezen naar aanleiding van het onderzoek op de terechtzitting in hoger beroep van dit hof van 8 januari 2010.

Het hof heeft kennisgenomen van de vordering van de advocaat-generaal en van hetgeen door de verdachte naar voren is gebracht.

De advocaat-generaal heeft gevorderd dat het vonnis waarvan beroep zal worden vernietigd en dat de verdachte ter zake van het tenlastegelegde zal worden veroordeeld tot een voorwaardelijke geldboete van EUR 130,-- subsidiair 2 dagen hechtenis.

#### Tenlastelegging

Aan de verdachte is tenlastegelegd dat:

hij op of omstreeks 24 juli 2008 in de gemeente Tholen, als zwemmer en/of als watersporter zonder gebruik te maken van een schip en/of als onderwatersporter, te weten als duiker, zich heeft bevonden in de veerhaven Anna Jacobapolder, zijnde een haven en/of in de nabijheid van de ingang van die haven, terwijl het gebruik daarvan verboden was.

## Procesgang

In eerste aanleg is de verdachte ter zake van het tenlastegelegde ontslagen van alle rechtsvervolging.

De officier van justitie heeft tegen het vonnis hoger beroep ingesteld.

## Ontvankelijkheid van het hoger beroep

Het hof overweegt ambtshalve dat, hoewel het openbaar ministerie niet tijdig een appelschriftuur heeft ingediend, het hof niet gebruik zal maken van de mogelijkheid het openbaar ministerie op grond van artikel 410 jo 416, derde lid van het Wetboek van Strafvordering, niet-ontvankelijk te verklaren in het hoger beroep, aangezien het tijdstip van het indienen van de schriftuur geen beletsel heeft gevormd voor een richtige voorbereiding van de zaak. Het belang van de strafzaak (in het bijzonder het belang van de rechtsvragen die in deze zaak aan de orde zijn) moet prevaleren boven het belang van sanctioneren van het verzuim (vgl. HR 7 juli 2009, NJ 2009, 403).

## Het vonnis waarvan beroep

Het vonnis waarvan beroep kan niet in stand blijven omdat daarvan slechts aantekening is gedaan ingevolge artikel 395a van het Wetboek van Strafvordering.

## Vrijspraak

Door de kantonrechter is tijdens een schouw geconstateerd dat de veerhaven Anna Jacobapolder niet meer in gebruik is als haven. Op grond hiervan heeft de kantonrechter de verdachte ontslagen van alle rechtsvervolging. Tegen deze beslissing richt zich het appel van de officier van justitie. Het hof overweegt te dien aanzien het navolgende.

Artikel 8.08, tweede lid, aanhef en onder d, van het Binnenvaartpolitiereglement verbiedt onderwatersport in havens en nabij de ingangen daarvan. Het reglement bevat geen definitie van het begrip haven. Wel bepaalt artikel 2, eerste lid van het Vaststellingsbesluit betreffende de werkingssfeer van het reglement, dat het reglement geldt op de openbare wateren in het Rijk, die voor de scheepvaart openstaan. Artikel 1.01 onder d van het reglement bepaalt dat onder vaarwater moet worden verstaan "gedeelte van een vaarweg dat feitelijk door de scheepvaart kan worden gebruikt". Een vaarweg is "elk voor het openbaar verkeer met schepen openstaand water". Het hof is van oordeel dat deze bepalingen in samenhang met elkaar dienen te worden gelezen.

Ratio van het bovengenoemde duikverbod is dat het onwenselijk is dat er gevaarlijke situaties ontstaan doordat duikers en vaartuigen met elkaar in contact komen. Ook de andere in het tweede lid van artikel 8.08 vermelde situaties waarin onderwatersport is verboden (in de vaarweg van schepen, in routes van veerponten) zijn gevaarscheppend. Gezien deze ratio ligt het niet voor de hand dat sprake is van een haven in de zin van artikel 8.08 van het Binnenvaartpolitiereglement wanneer de desbetreffende locatie (langdurig) niet als zodanig wordt gebruikt. Daar komt bij dat blijkens de definitie van het begrip "haven" die is opgenomen in de Van Dale het moet gaan om een "tot ligplaats van schepen geschikt, natuurlijk of gegraven waterbekken aan zee of aan de oever van een rivier of meer, dat beschutting biedt tegen wind en golven." De definitie van het begrip "haven" in het door de Informatie Desk standaarden Water opgestelde woordenboek "Aquo-Lex" sluit hierbij aan.

Uit het verhandelde ter terechtzitting en de stukken blijkt dat de voormalige veerhaven Anna Jacobapolder al sinds 1988 uit dienst is genomen als haven en vervolgens is verpacht aan een mosselboer. Op 24 juli 2008 was ter plaatse een mosselkwekerij gevestigd, die echter niet meer als zodanig geëxploiteerd werd. De (voormalige) veerhaven was door middel van een kabel afgesloten van de vaarweg, zodat het feitelijk onmogelijk was om aldaar met een boot aan en af te meren, hetgeen bovendien blijkens de ter plaatse aanwezige verbodsborden verboden was.

In dat licht bezien kan, zowel bij een systematische en teleologische uitleg gelet op de ratio van het duikverbod, als uitgaande van een grammaticale uitleg van het begrip haven, de voormalige veerhaven niet als "haven" in de zin van artikel 8.08 van het Binnenvaartpolitiereglement worden aangemerkt. Dat de desbetreffende locatie in het bestemmingsplan van de gemeente Tholen en op gebiedstekeningen en kaarten als "haven" was aangeduid doet hieraan niet af, aangezien de feitelijke situatie hiervan afweek. Ook is niet beslissend dat in een folder was aangegeven dat ter plaatse niet mocht worden gedoken en dat plannen bestaan om in de toekomst de voormalige veerhaven als ligplaatsvoorziening te gebruiken. Het gaat om de feitelijke situatie die bestond op de in de tenlastelegging genoemde datum.

Ook de overige feiten en omstandigheden die het openbaar ministerie in de appelmemoorie en in de aanvulling op de appelmemoorie heeft aangevoerd maken de voormalige veerhaven nog niet tot "haven" in de zin van de bovengenoemde wettelijke bepaling. Zo heeft het openbaar ministerie gesteld dat zich ter plaatse een werkvaartuig voor het onderhoud van de mosselhangcultuur bevond. Mede omdat ter terechtzitting in hoger beroep is gebleken dat dit vaartuig destijds al geruime tijd niet gebruikt werd omdat de mosselkwekerij niet meer als zodanig geëxploiteerd werd (wel waren onder water nog de benodigde installaties aanwezig die voor onderwaterfoto's zoals verdachte mooie beelden konden opleveren), is de aanwezigheid van het vaartuig geen reden om de locatie als "haven" aan te merken.

Naar het oordeel van het hof kan - gezien het bovenstaande - niet worden bewezen dat de verdachte heeft gedoken in een haven of nabij de ingang daarvan, zodat niet wettig en overtuigend is bewezen hetgeen aan de verdachte is tenlastegelegd. De verdachte behoort mitsdien te worden vrijgesproken.

#### BESLISSING

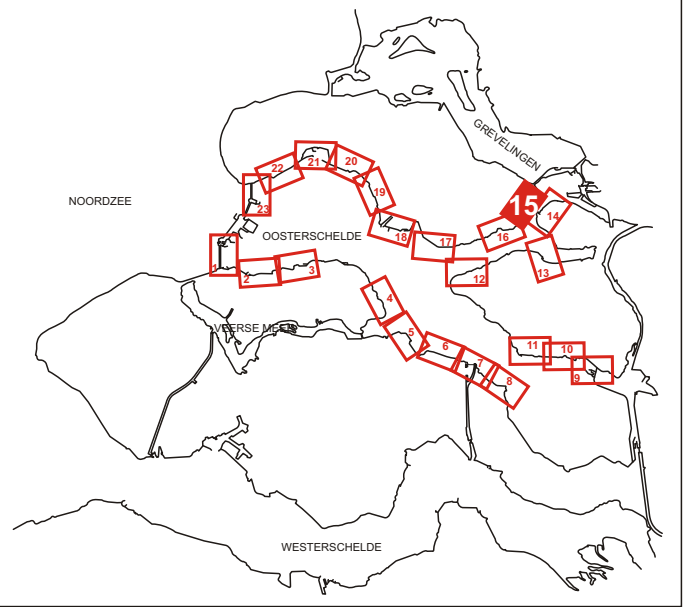
Het hof:

Vernietigt het vonnis waarvan beroep en doet opnieuw recht.

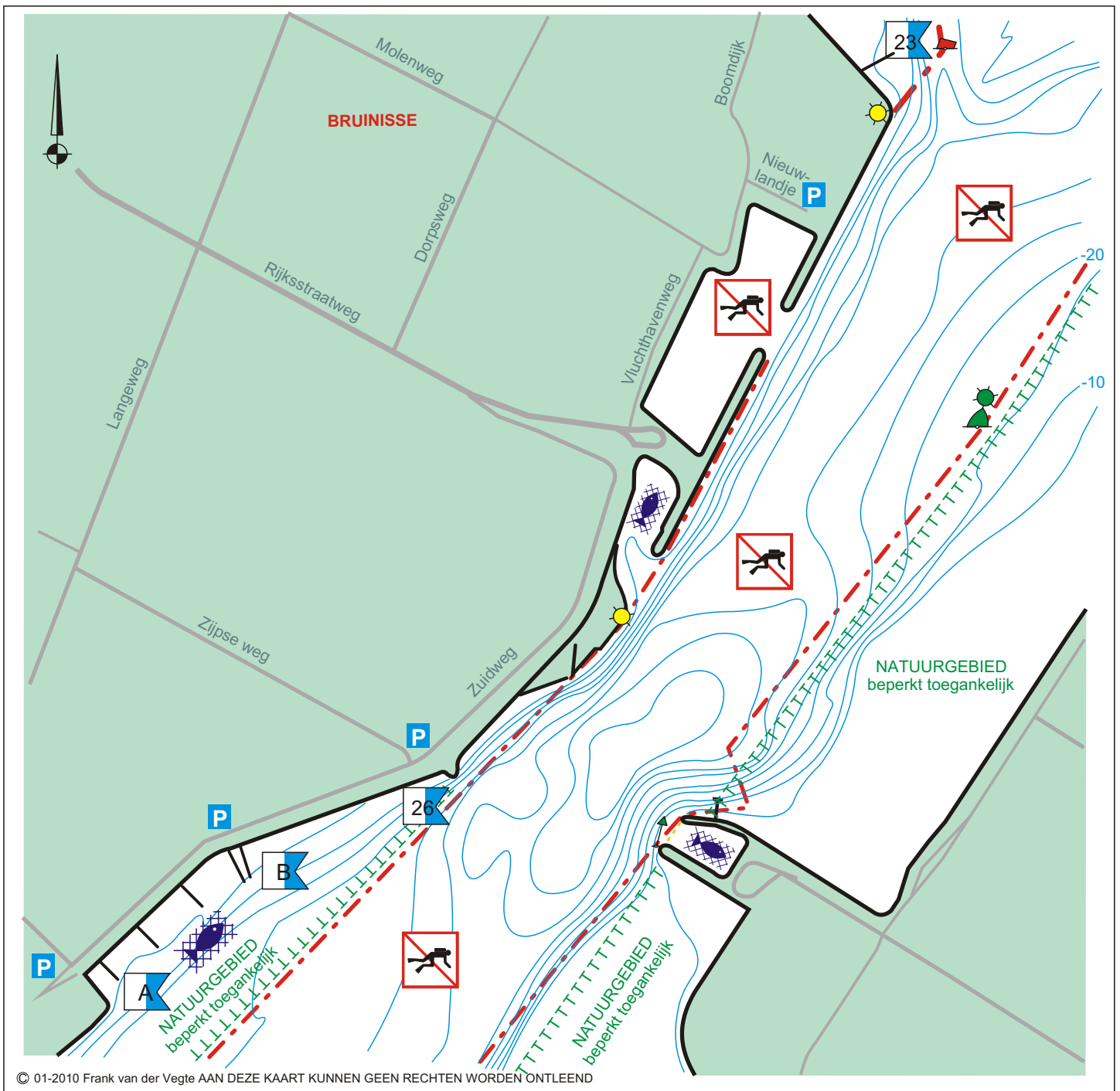
Verklaart niet bewezen dat de verdachte het tenlastegelegde heeft begaan en spreekt de verdachte daarvan vrij.


















Dit arrest is gewezen door mr. J. Borgesius, mr. J.M. Reinking en mr. A.L.J. van Strien, in bijzijn van de griffier mr. J.C.A. Verhoef.


Het is uitgesproken op de openbare terechtzitting van het hof van 22 januari 2010.



**OS-15** Duikplaatsen Bruinisse



 	<p><b>VERBODEN DUIKGEBIED    BETONDE VAARWATER</b></p> <p>De grenzen van de verboden duikgebieden zijn vastgesteld in de vrijstelling artikel 8.08 van het Binnenvaartpolitiereglement 'beoefenen onderwatersport in de Oosterschelde' gepubliceerd in de Staatscourant nummer 75, 18 april 2006.</p>
<p>TTTTTTTTTTTTTTTT NATUURGEBIED</p> <p>TTTTTTTTTTTTTTTT SCHELPDIERPERCELEN</p>  	<p><b>NATUURGEBIED TOEGANKELIJK - BEPERKT TOEGANKELIJK - NIET TOEGANKELIJK</b></p> <p>Natuurgebieden op worden aan de landzijde begrensd door de waterkering en aan de waterzijde middels een denkbeeldige lijn welke op de kaarten is aangegeven. Of je er mag komen wordt uitgelegd voorin deze publicatie</p> <p><b>MOSSelperceLEN - OESTERPERCELEN</b></p> <p>De grenzen van schelpdierpercelen zijn herkenbaar aan staken en/of boeien in een lijn. Rapen / verzamelen van schelpdieren is hier verboden.</p> <p><b>VISSERIJ MET NETTEN - (SCHIET) FUIKEN - KREEFTENKORVEN</b></p> <p>Deze gebieden zijn verhuurde visvakken of vrije visgronden. De vissers die hier vissen hebben hun vistuigen gemarkeerd aan de oppervlakte. Blijf van de vistuigen af! Deze vissers moeten hier hun inkomen mee verdienen. Tref je niet gemarkeerde vistuigen aan, meld dit dan bij de waterpolitie.</p>
 	<p><b>WAARSCHUWING</b></p> <p>Rond de strekdammen kunnen plaatselijk sterke stromingen optreden zowel in horizontale als in verticale richtingen. Duik met de kentering en zorg dat je op tijd in en weer uit het water bent.</p> <p><b>PARKEREN</b></p> <p>Zet je auto zo neer dat de rijbaan vrij blijft voor het verkeer. Houdt ook de toegang tot slagbomen vrij voor hulpverleners.</p>
	<p>Beoordeling duikplaats door NOB voorzieningen aan de wal  en onderwaterleven </p> <p>Zie <a href="http://www.onderwatersport.org">www.onderwatersport.org</a> voor meer informatie.</p>
  <p>51°38' 38.8550 N 004°05' 25.4880 E</p>  <p>51°39' 26.8563 N 004°06' 18.5806 E</p> 	<p><b>GOUDZWAARDWEG</b> </p> <p>Duik niet te ver uit de kant want dan kom je in het betonde vaarwater. Daar is duiken niet toegestaan.</p> <p><b>ZUIDWEG - DE BROEZEL</b> </p> <p>Duik niet te ver uit de kant want dan kom je in het betonde vaarwater. Daar is duiken niet toegestaan.</p> <p><b>ZOETERSBOUT</b> </p> <p>Duik niet te ver uit de kant want dan kom je in het betonde vaarwater. Daar is duiken niet toegestaan.</p> <p><b>STOOFPOLDER - HET LICHT</b> </p> <p>Duik alleen aan de noordzijde van de polder, west van het licht, want anders kom je in het betonde vaarwater. Daar is duiken niet toegestaan.</p>





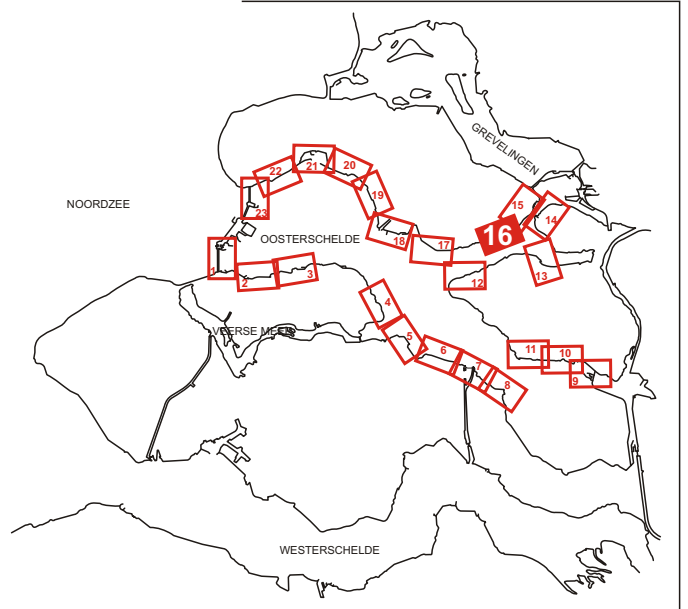
A



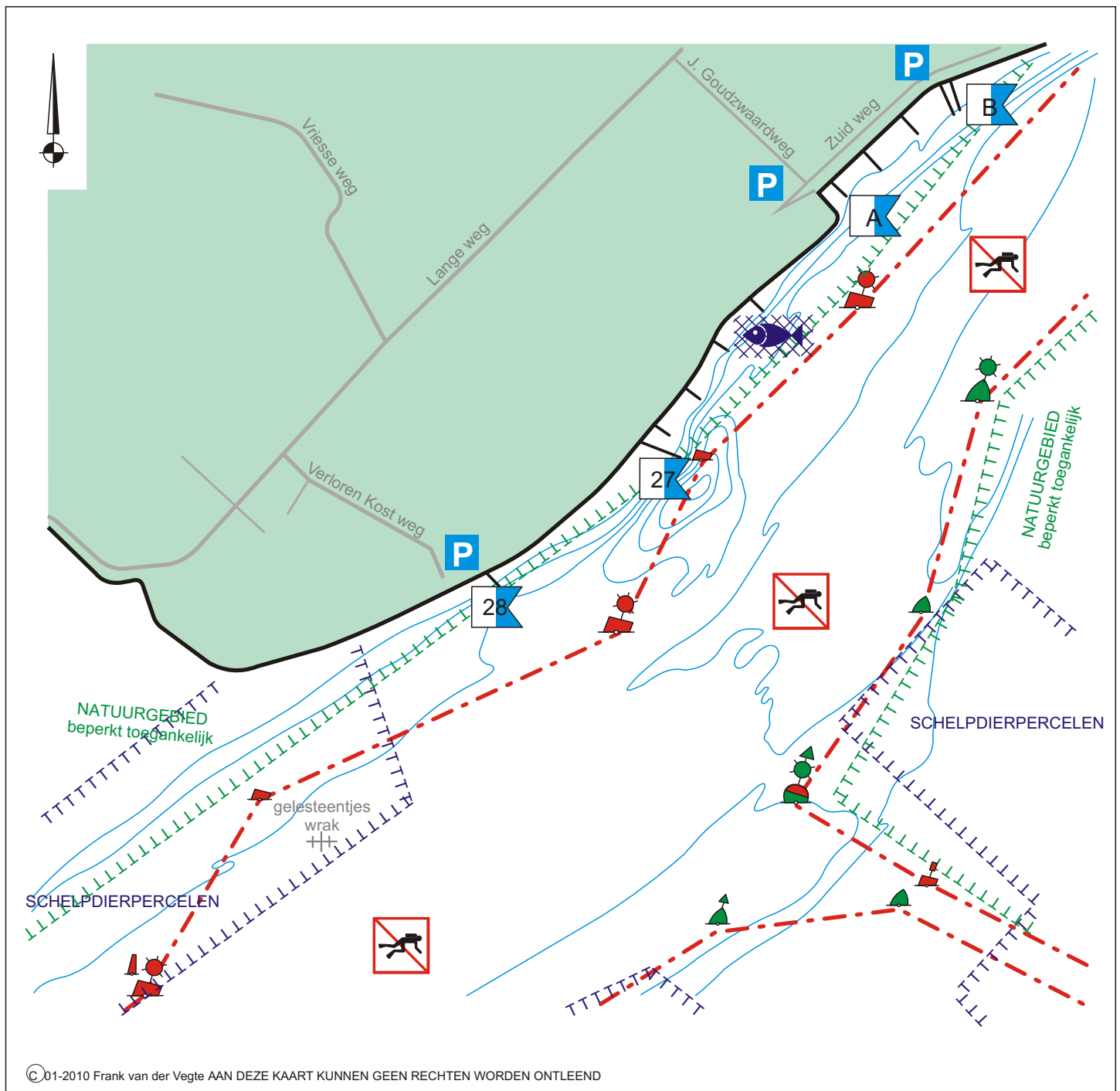






















B





**OS-16** Duikplaatsen Oosterland



 	<p><b>VERBODEN DUIKGEBIED    BETONDE VAARWATER</b></p> <p>De grenzen van de verboden duikgebieden zijn vastgesteld in de vrijstelling artikel 8.08 van het Binnenvaartpolitiereglement 'beoefenen onderwatersport in de Oosterschelde' gepubliceerd in de Staatscourant nummer 75, 18 april 2006.</p>
<p>TTTTTTTTTTTTTTTT NATUURGEBIED</p> <p>TTTTTTTTTTTTTTTT SCHELPDIERPERCELEN</p>  	<p><b>NATUURGEBIED TOEGANKELIJK - BEPERKT TOEGANKELIJK - NIET TOEGANKELIJK</b></p> <p>Natuurgebieden op worden aan de landzijde begrensd door de waterkering en aan de waterzijde middels een denkbeeldige lijn welke op de kaarten is aangegeven. Of je er mag komen wordt uitgelegd voorin deze publicatie</p> <p><b>MOSSelperceLEN - OESTERPERCELEN</b></p> <p>De grenzen van schelpdierpercelen zijn herkenbaar aan staken en/of boeien in een lijn. Rapen / verzamelen van schelpdieren is hier verboden.</p> <p><b>VISSERIJ MET NETTEN - (SCHIET) FUIKEN - KREEFTENKORVEN</b></p> <p>Deze gebieden zijn verhuurde visvakken of vrije visgronden. De vissers die hier vissen hebben hun vistuigen gemarkeerd aan de oppervlakte. Blijf van de vistuigen af! Deze vissers moeten hier hun inkomen mee verdienen. Tref je niet gemarkeerde vistuigen aan, meld dit dan bij de waterpolitie.</p>
 	<p><b>WAARSCHUWING</b></p> <p>Rond de strekdammen kunnen plaatselijk sterke stromingen optreden zowel in horizontale als in verticale richtingen. Duik met de kentering en zorg dat je op tijd in en weer uit het water bent.</p> <p><b>PARKEREN</b></p> <p>Zet je auto zo neer dat de rijbaan vrij blijft voor het verkeer. Houdt ook de toegang tot slagbomen vrij voor hulpverleners.</p>
	<p>Beoordeling duikplaats door NOB voorzieningen aan de wal  en onderwaterleven </p> <p>Zie <a href="http://www.underwatersport.org">www.underwatersport.org</a> voor meer informatie.</p>
  <p>51°38' 01.1166 N 004°04' 21.8286 E</p>  <p>51°37' 49.5188 N 004°04' 00.2173 E</p>  <p>++ Gelesteentjes wrak</p> 	<p><b>GOUDZWAARDWEG</b>    </p> <p>Duik niet te ver uit de kant want dan kom je in het betonde vaarwater. Daar is duiken niet toegestaan.</p> <p><b>ZUIDWEG - DE BROEZEL</b>    </p> <p>Duik niet te ver uit de kant want dan kom je in het betonde vaarwater. Daar is duiken niet toegestaan.</p> <p><b>BLINDE DAM - VERLOREN KOST WEG - OOSTERLAND - KEETEN 10</b>   </p> <p>Duik niet te ver uit de kant want dan kom je in het betonde vaarwater. Daar is duiken niet toegestaan.</p> <p><b>ZONNESCHIJN ZUIVERINGSINSTALLATIE - OOSTERLAND</b>    </p> <p>Duik niet te ver uit de kant want dan kom je in het betonde vaarwater. Daar is duiken niet toegestaan.</p> <p><b>GELESTEENTJES WRAK</b></p> <p>Het gelesteentjes wrak ligt in het vaarwater. Dit is verboden duikgebied !</p>

A

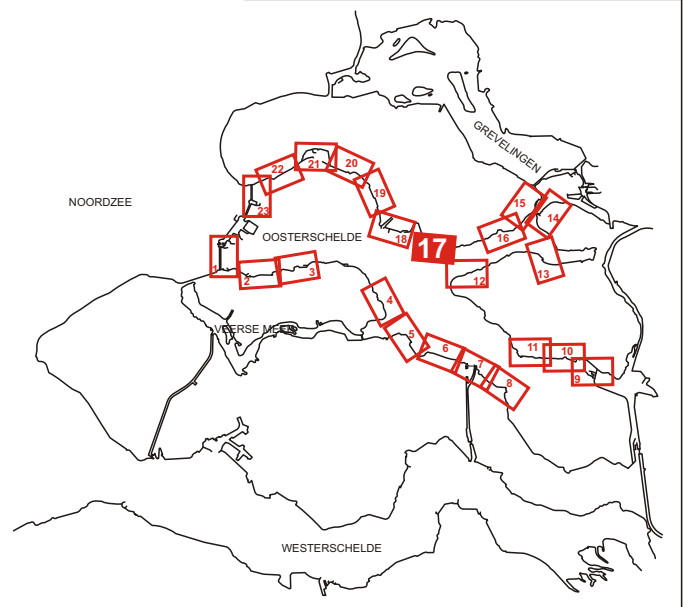


B



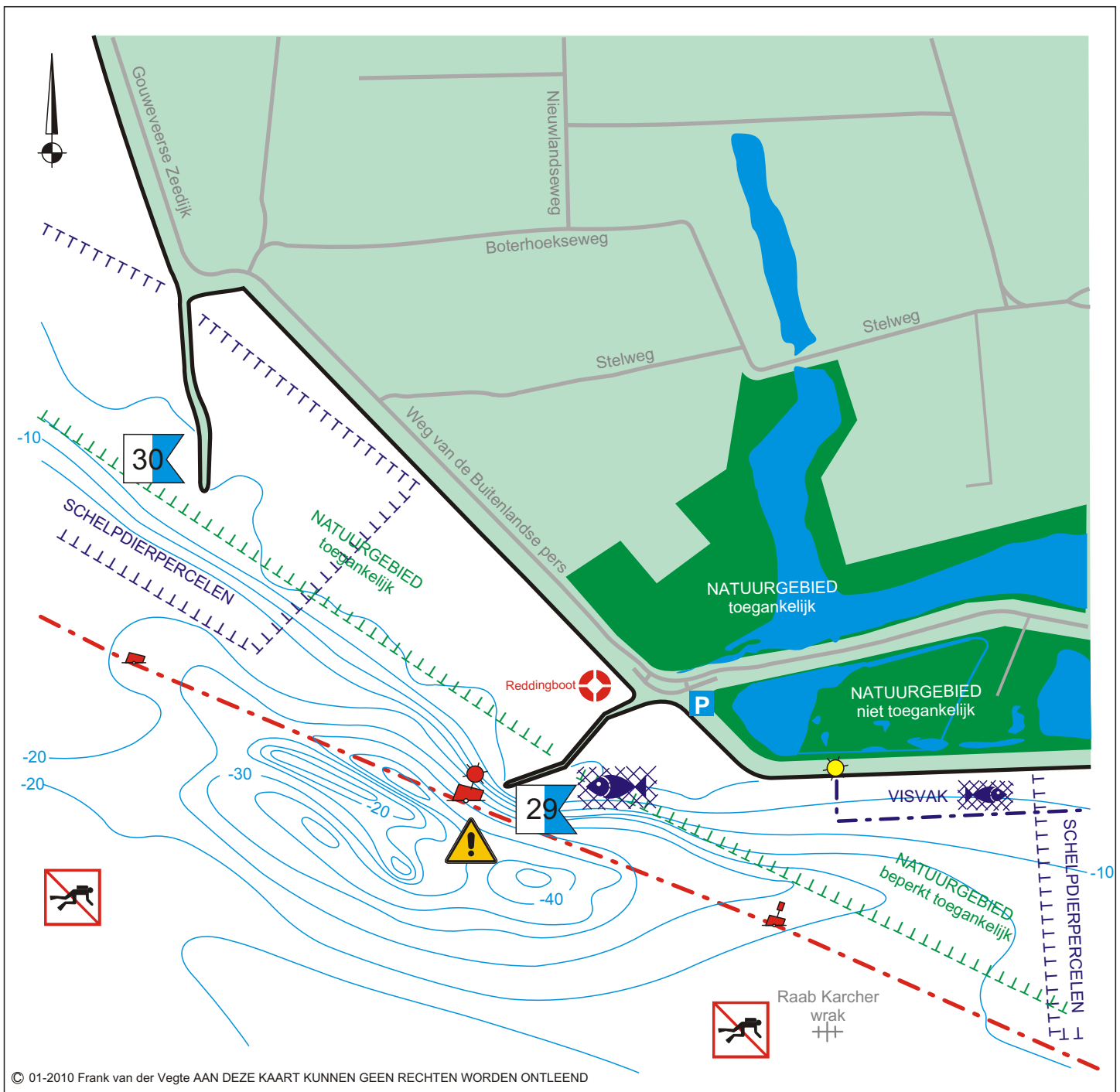






**OS-17**


**Duikplaatsen Ouwerkerk**



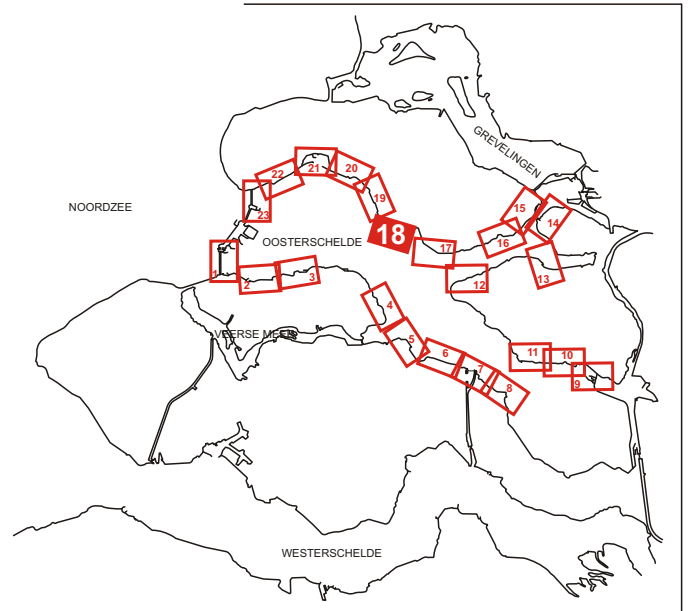




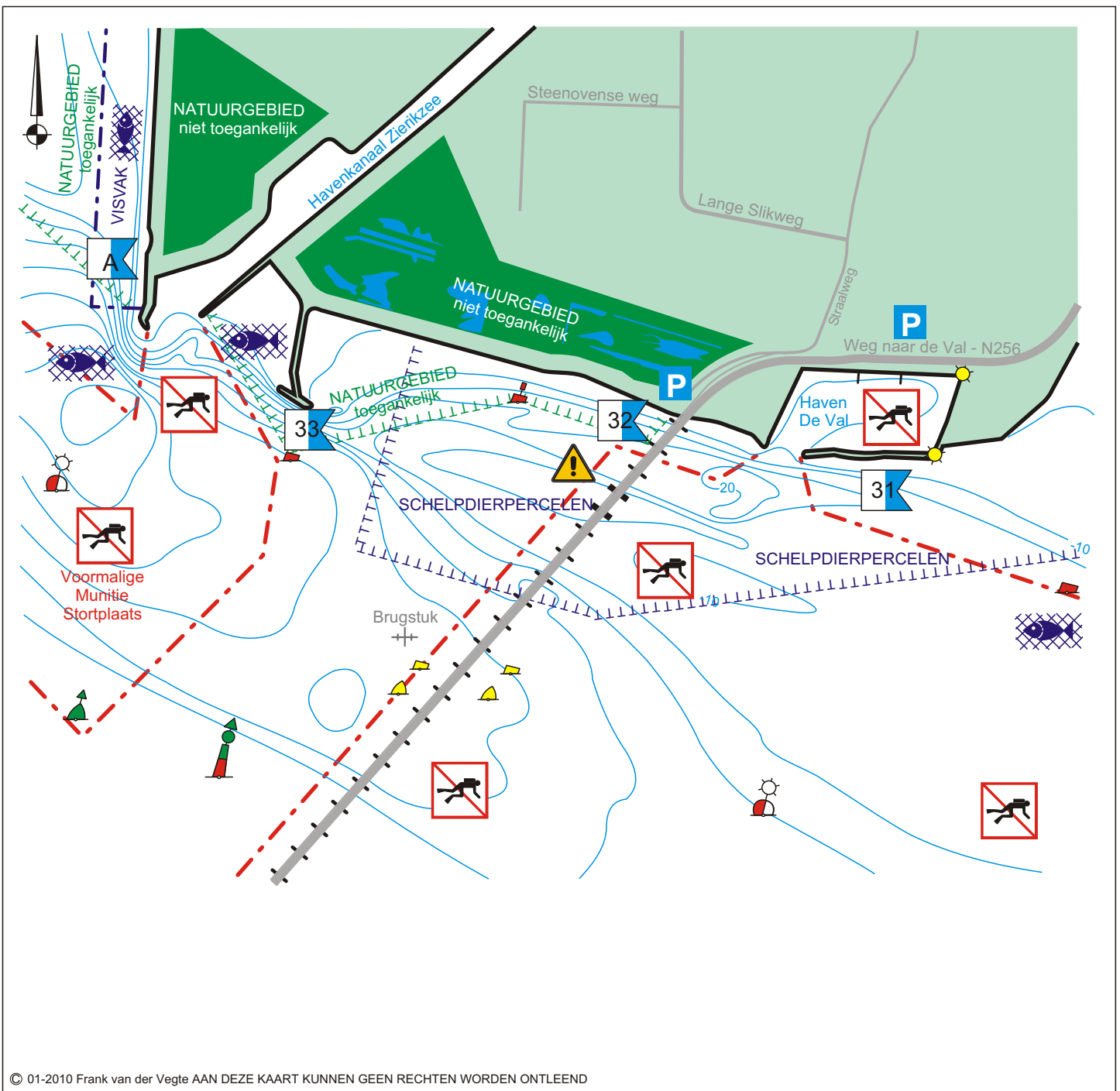
30







































**OS-18** Duikplaatsen Zeelandbrug



 	<p><b>VERBODEN DUIKGEBIED    BETONDE VAARWATER</b></p> <p>De grenzen van de verboden duikgebieden zijn vastgesteld in de vrijstelling artikel 8.08 van het Binnenvaartpolitiereglement 'beoefenen onderwatersport in de Oosterschelde' gepubliceerd in de Staatscourant nummer 75, 18 april 2006.</p>
<p>TTTTTTTTTTTTTTTT NATUURGEBIED</p> <p>TTTTTTTTTTTTTTTT SCHELPDIERPERCELEN</p>  	<p><b>NATUURGEBIED TOEGANKELIJK - BEPERKT TOEGANKELIJK - NIET TOEGANKELIJK</b></p> <p>Natuurgebieden op worden aan de landzijde begrensd door de waterkering en aan de waterzijde middels een denkbeeldige lijn welke op de kaarten is aangegeven. Of je er mag komen wordt uitgelegd voorin deze publicatie</p> <p><b>MOSSelperceLEN - OESTERPERCELEN</b></p> <p>De grenzen van schelpdierpercelen zijn herkenbaar aan staken en/of boeien in een lijn. Rapen / verzamelen van schelpdieren is hier verboden.</p> <p><b>VISSERIJ MET NETTEN - (SCHIET) FUIKEN - KREEFTENKORVEN</b></p> <p>Deze gebieden zijn verhuurde visvakken of vrije visgronden. De vissers die hier vissen hebben hun vistuigen gemarkeerd aan de oppervlakte. Blijf van de vistuigen af! Deze vissers moeten hier hun inkomen mee verdienen. Tref je niet gemarkeerde vistuigen aan, meld dit dan bij de waterpolitie.</p>
 	<p><b>WAARSCHUWING</b></p> <p>Rond de strekdammen kunnen plaatselijk sterke stromingen optreden zowel in horizontale als in verticale richtingen. Duik met de kentering en zorg dat je op tijd in en weer uit het water bent.</p> <p><b>PARKEREN</b></p> <p>Zet je auto zo neer dat de rijbaan vrij blijft voor het verkeer. Houdt ook de toegang tot slagbomen vrij voor hulpverleners.</p>
	<p>Beoordeling duikplaats door NOB voorzieningen aan de wal  en onderwaterleven </p> <p>Zie <a href="http://www.underwatersport.org">www.underwatersport.org</a> voor meer informatie.</p>
 <p>51°37' 41.2370 N 003°55' 25.3886 E</p>  <p>51°37' 44.9874 N 003°54' 51.7578 E</p>  <p>51°37' 45.7286 N 003°53' 49.7942 E</p>  <p>Brugstuk ++</p>	<p><b>HAVENHOOFD WEST</b>   </p> <p>Kom langs de bodem naar de oppervlakte in verband met scheepvaart in de vaargeul en het aanloopgebied naar het havenkanaal van Zierikzee.  Niet duiken in de voormalige munitie stortplaats, levensgevaar !! Dit zijn vrie visgronden en visvakken. Laat de vuistuigen met rust, de beroepsvissers moeten hier hun brood mee verdienen.</p> <p><b>DE VAL</b>   </p> <p>Deze duikplaats is een schelpdierperceel. Als er gevist wordt niet duiken! Duiken in de haven of in het aanloopgebied van de haven is niet toegestaan.</p> <p><b>PIJLERS ZEELANDBRUG</b>     </p> <p> Deze duikplaats is een schelpdierperceel. Als er gevist wordt niet duiken! De visser zet een waarschuwing bij de dijkovergang als hij van plan is te komen vissen. Respecteer deze waarschuwing. Duiken bij de eerste twee pijpers van de Zeelandbrug is toegestaan. Duiken bij de andere pijlers is niet toegestaan!</p> <p> Laat de toegangsweg naar de duikplaats vrij voor hulpdiensten. Parkeer alleen in de aangegeven parkeervakken</p> <p><b>KURKENOL</b>    </p> <p>Kom langs de bodem naar de oppervlakte in verband met scheepvaart in de vaargeul en het aanloopgebied naar het havenkanaal van Zierikzee.</p> <p><b>BRUGSTUK</b></p> <p> Resten van betonnen brugstuk. Je duikt voor de aanbevolen doorvaartopeningen van de Zeelandbrug. Duiken afgeraden. Let extra goed op scheepvaart!</p>

31





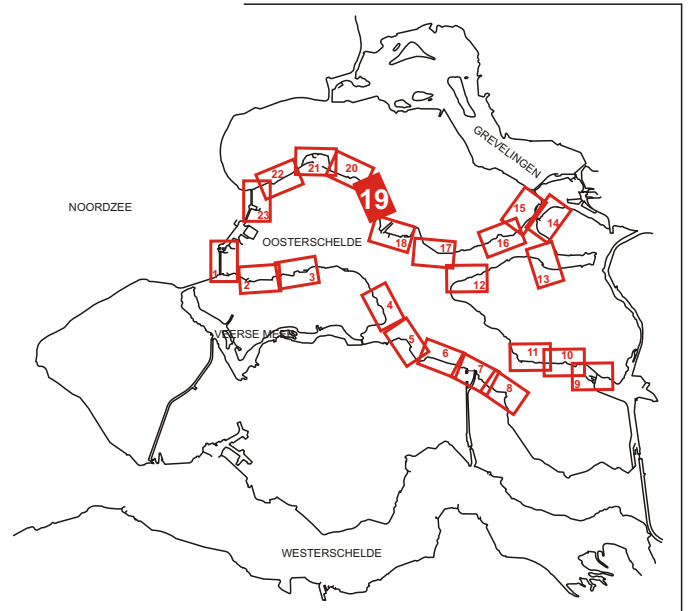
33





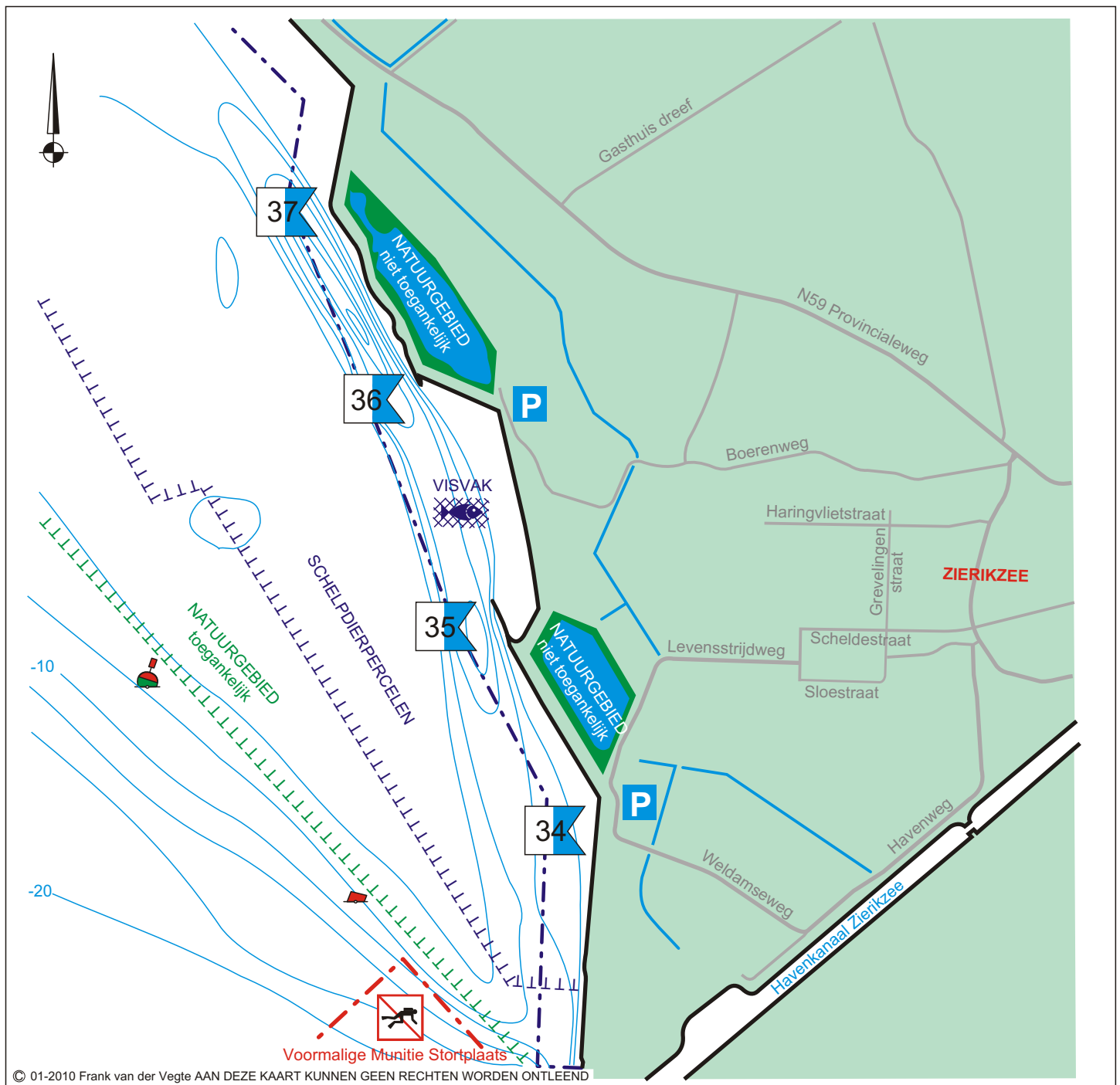
A


































**OS-19**

**Duikplaatsen Zierikzee**



 	<p><b>VERBODEN DUIKGEBIED    BETONDE VAARWATER</b></p> <p>De grenzen van de verboden duikgebieden zijn vastgesteld in de vrijstelling artikel 8.08 van het Binnenvaartpolitiereglement 'beoefenen onderwatersport in de Oosterschelde' gepubliceerd in de Staatscourant nummer 75, 18 april 2006.</p>
<p>TTTTTTTTTTTTTTTT NATUURGEBIED</p> <p>TTTTTTTTTTTTTTTT SCHELPDIERPERCELEN</p>  	<p><b>NATUURGEBIED TOEGANKELIJK - BEPERKT TOEGANKELIJK - NIET TOEGANKELIJK</b></p> <p>Natuurgebieden op worden aan de landzijde begrensd door de waterkering en aan de waterzijde middels een denkbeeldige lijn welke op de kaarten is aangegeven. Of je er mag komen wordt uitgelegd voorin deze publicatie</p> <p><b>MOSSelperceLEN - OESTERPERCELEN</b></p> <p>De grenzen van schelpdierperceLEN zijn herkenbaar aan staken en/of boeien in een lijn. Rapen / verzamelen van schelpdieren is hier verboden.</p> <p><b>VISSERIJ MET NETTEN - (SCHIET) FUIKEN - KREEFTENKORVEN</b></p> <p>Deze gebieden zijn verhuurde visvakken of vrije visgronden. De vissers die hier vissen hebben hun vistuigen gemarkeerd aan de oppervlakte. Blijf van de vistuigen af! Deze vissers moeten hier hun inkomen mee verdienen. Tref je niet gemarkeerde vistuigen aan, meld dit dan bij de waterpolitie.</p>
 	<p><b>WAARSCHUWING</b></p> <p>Rond de strekdammen kunnen plaatselijk sterke stromingen optreden zowel in horizontale als in verticale richtingen. Duik met de kentering en zorg dat je op tijd in en weer uit het water bent.</p> <p><b>PARKEREN</b></p> <p>Zet je auto zo neer dat de rijbaan vrij blijft voor het verkeer. Houdt ook de toegang tot slagbomen vrij voor hulpverleners.</p>
	<p>Beoordeling duikplaats door NOB voorzieningen aan de wal  en onderwaterleven </p> <p>Zie <a href="http://www.onderwatersport.org">www.onderwatersport.org</a> voor meer informatie.</p>
<p>51°38' 35.0217 N 003°53' 26.3911 E</p>  <p>51°38' 54.3841 N 003°53' 08.1611 E</p>  <p>51°39' 25.4678 N 003°52' 50.8374 E</p>  <p>51°39' 47.3559 N 003°52' 32.5087 E</p> 	<p><b>LEVENSSTRIJD - WELDAMSEWEG</b>     </p> <p>Deze duikplaats is ook een visvak en een schelpdierperceel. Let op vistuigen en vissersschepen !</p> <p><b>LOKKERSNOL</b>    </p> <p>Deze duikplaats is ook een visvak en een schelpdierperceel. Let op vistuigen en vissersschepen !</p> <p>   </p> <p><b>BORRENDAMME - KISTERSNOL</b></p> <p>Deze duikplaats is ook een visvak en een schelpdierperceel. Let op vistuigen en vissersschepen !</p> <p><b>PIKGAT</b>  </p> <p>Deze duikplaats is ook een visvak en een schelpdierperceel. Let op vistuigen en vissersschepen !</p> <p> Toegang over de wal niet mogelijk. Dit is privé terrein !</p>

34

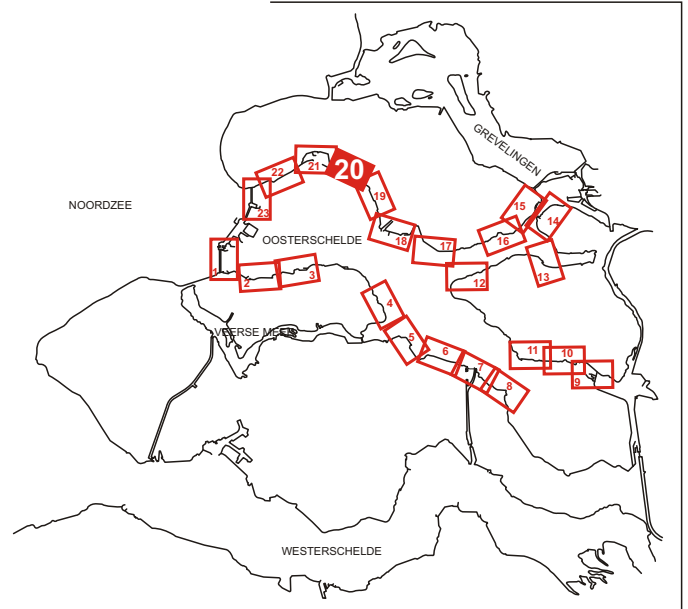






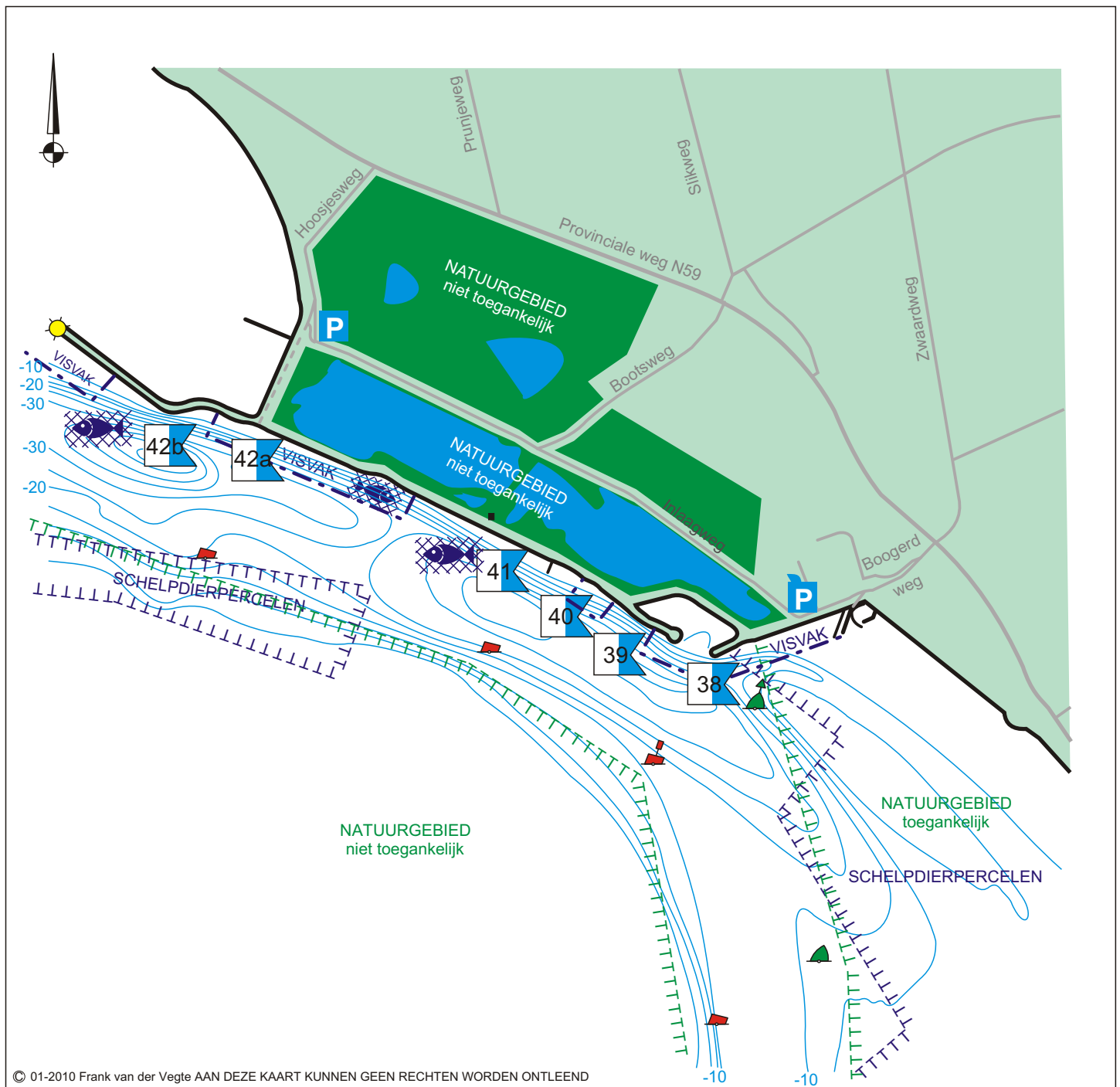
37





































**OS-20**

**Duikplaatsen Moriaanshoofd**





 	<p><b>VERBODEN DUIKGEBIED    BETONDE VAARWATER</b></p> <p>De grenzen van de verboden duikgebieden zijn vastgesteld in de vrijstelling artikel 8.08 van het Binnenvaartpolitiereglement 'beoefenen onderwatersport in de Oosterschelde' gepubliceerd in de Staatscourant nummer 75, 18 april 2006.</p>
<p>TTTTTTTTTTTTTTTT NATUURGEBIED</p> <p>TTTTTTTTTTTTTTTT SCHELPDIERPERCELEN</p>  	<p><b>NATUURGEBIED TOEGANKELIJK - BEPERKT TOEGANKELIJK - NIET TOEGANKELIJK</b></p> <p>Natuurgebieden op worden aan de landzijde begrensd door de waterkering en aan de waterzijde middels een denkbeeldige lijn welke op de kaarten is aangegeven. Of je er mag komen wordt uitgelegd voorin deze publicatie</p> <p><b>MOSSelperceLEN - OESTERperceLEN</b></p> <p>De grenzen van schelpdierpercelen zijn herkenbaar aan staken en/of boeien in een lijn. Rapen / verzamelen van schelpdieren is hier verboden.</p> <p><b>VISSERIJ MET NETTEN - (SCHIET) FUIKEN - KREEFTENKORVEN</b></p> <p>Deze gebieden zijn verhuurde visvakken of vrije visgronden. De vissers die hier vissen hebben hun vistuigen gemarkeerd aan de oppervlakte. Blijf van de vistuigen af! Deze vissers moeten hier hun inkomen mee verdienen. Tref je niet gemarkeerde vistuigen aan, meld dit dan bij de waterpolitie.</p>
 	<p><b>WAARSCHUWING</b></p> <p>Rond de strekdammen kunnen plaatselijk sterke stromingen optreden zowel in horizontale als in verticale richtingen. Duik met de kentering en zorg dat je op tijd in en weer uit het water bent.</p> <p><b>PARKEREN</b></p> <p>Zet je auto zo neer dat de rijbaan vrij blijft voor het verkeer. Houdt ook de toegang tot slagbomen vrij voor hulpverleners.</p>
	<p>Beoordeling duikplaats door NOB voorzieningen aan de wal  en onderwaterleven  Zie <a href="http://www.onderwatersport.org">www.onderwatersport.org</a> voor meer informatie.</p>
<p>51°41' 03.5862 N 003°49' 08.9640 E</p>  <p>42b</p> <p>51°40' 49.3214 N 003°50' 10.9536 E</p>  <p>42a</p> <p>51°40' 49.3214 N 003°50' 10.9536 E</p>  <p>41</p> <p>51°40' 45.5237 N 003°50' 23.5000 E</p>  <p>40</p> <p>51°40' 36.8936 N 003°50' 47.3063 E</p>  <p>39</p> <p>51°40' 35.0122 N 003°50' 57.3013 E</p>  <p>38</p>	<p><b>SCHELPHOEK DAM - DE PUNT</b>    </p> <p>Maak gebruik van de aangelegde toegang tot het water bij deze duikplaats. Aan beide zijden van de toegang tot het water kunnen vistuigen van beroepsvissers staan. Laat de vistuigen met rust.</p> <p><b>SCHELPHOEK - WEVERS INLAAG - CAROLINE</b>   </p> <p>Dit is een visvak. Respecteer de beroepsvisser zijn broodwinning en laat vistuigen met rust.</p> <p><b>DIJKMAGAZIJN</b>  </p> <p>Dit zijn vrije visgronden. Respecteer de beroepsvisser zijn broodwinning en laat vistuigen met rust.</p> <p><b>'T STALLEKE</b>  </p> <p>Dit zijn vrije visgronden. Respecteer de beroepsvisser zijn broodwinning en laat vistuigen met rust.</p> <p><b>FLAUWERS WEST</b>   </p> <p>Dit is een visvak. Respecteer de beroepsvisser zijn broodwinning en laat vistuigen met rust.</p> <p><b>FLAUWERS - HEERENKEET</b>    </p> <p>Dit is een visvak. Respecteer de beroepsvisser zijn broodwinning en laat vistuigen met rust.</p>



39



40




41

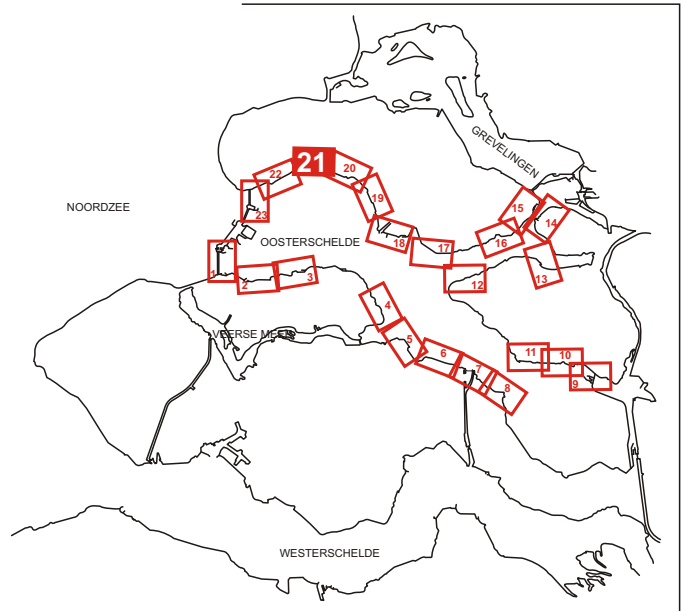


42a

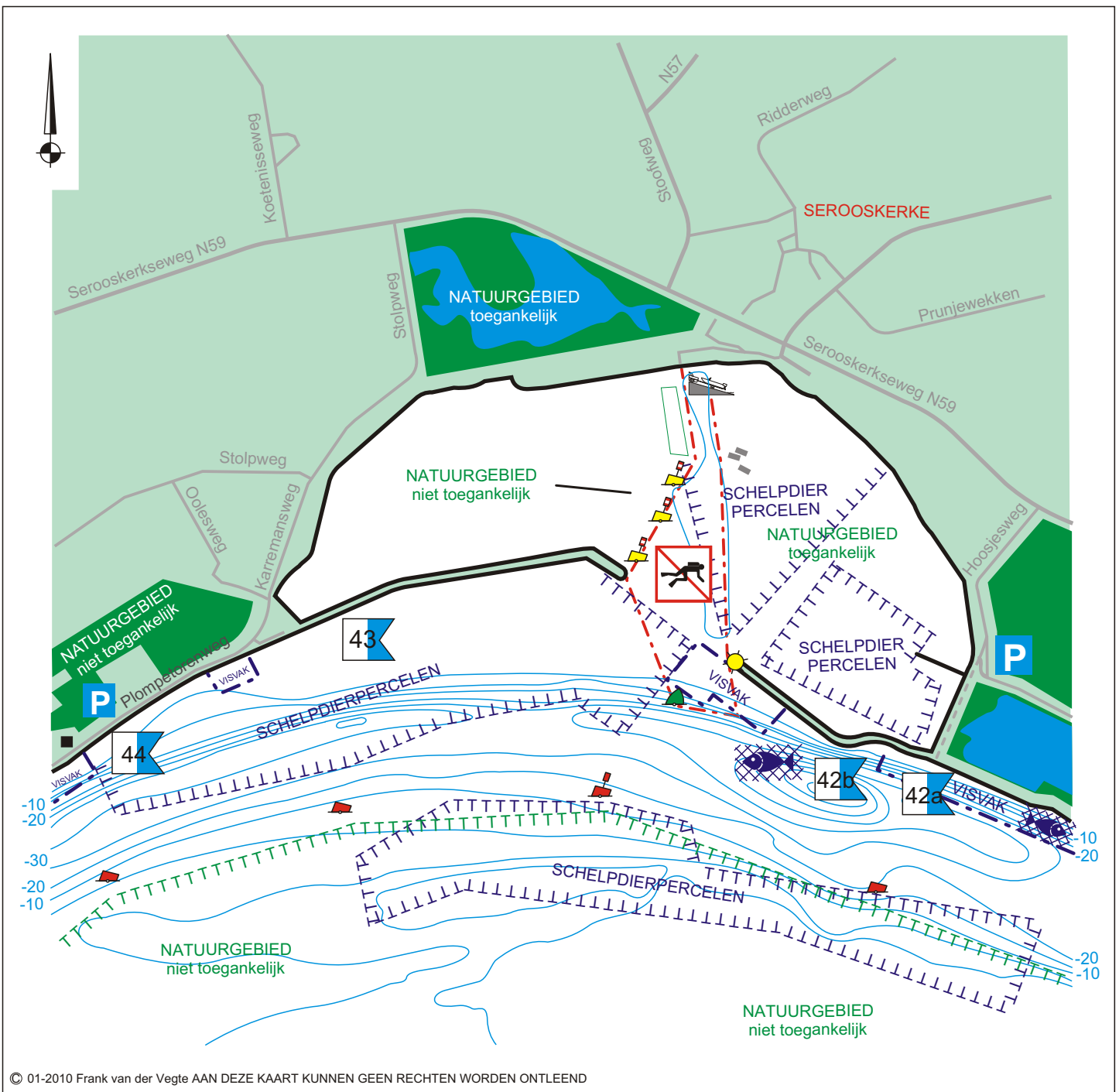


426
































**OS-21** Duikplaatsen Schelphoek





 	<p><b>VERBODEN DUIKGEBIED    BETONDE VAARWATER</b></p> <p>De grenzen van de verboden duikgebieden zijn vastgesteld in de vrijstelling artikel 8.08 van het Binnenvaartpolitiereglement 'beoefenen onderwatersport in de Oosterschelde' gepubliceerd in de Staatscourant nummer 75, 18 april 2006.</p>
<p>TTTTTTTTTTTTTTTT NATUURGEBIED</p> <p>TTTTTTTTTTTTTTTT SCHELPIERPERCELEN</p>  	<p><b>NATUURGEBIED TOEGANKELIJK - BEPERKT TOEGANKELIJK - NIET TOEGANKELIJK</b></p> <p>Natuurgebieden op worden aan de landzijde begrensd door de waterkering en aan de waterzijde middels een denkbeeldige lijn welke op de kaarten is aangegeven. Of je er mag komen wordt uitgelegd voorin deze publicatie</p> <p><b>MOSELPERCELEN - OESTERPERCELEN</b></p> <p>De grenzen van schelpdierpercelen zijn herkenbaar aan staken en/of boeien in een lijn. Rapen / verzamelen van schelpdieren is hier verboden.</p> <p><b>VISSERIJ MET NETTEN - (SCHIET) FUIKEN - KREEFTENKORVEN</b></p> <p>Deze gebieden zijn verhuurde visvakken of vrije visgronden. De vissers die hier vissen hebben hun vistuigen gemarkeerd aan de oppervlakte. Blijf van de vistuigen af! Deze vissers moeten hier hun inkomen mee verdienen. Tref je niet gemarkeerde vistuigen aan, meld dit dan bij de waterpolitie.</p>
 	<p><b>WAARSCHUWING</b></p> <p>Rond de strekdammen kunnen plaatselijk sterke stromingen optreden zowel in horizontale als in verticale richtingen. Duik met de kentering en zorg dat je op tijd in en weer uit het water bent.</p> <p><b>PARKEREN</b></p> <p>Zet je auto zo neer dat de rijbaan vrij blijft voor het verkeer. Houdt ook de toegang tot slagbomen vrij voor hulpverleners.</p>
	<p>Beoordeling duikplaats door NOB voorzieningen aan de wal  en onderwaterleven </p> <p>Zie <a href="http://www.underwatersport.org">www.underwatersport.org</a> voor meer informatie.</p>
<p></p> <p>51°41' 03.5862 N 003°49' 08.9640 E </p> <p>51°41' 15.6984 N 003°47' 15.4122 E </p> <p>51°41' 00.7580 N 003°46' 35.0041 E </p>	<p><b>SCHELPHOEK - WEVERS INLAAG - CAROLINE</b>   </p> <p>Dit is een visvak. Respecteer de beroepsvisser zijn broodwinning en laat vistuigen met rust.</p> <p><b>SCHELPHOEK DAM - DE PUNT</b>    </p> <p>Maak gebruik van de aangelegde toegang tot het water bij deze duikplaats. Aan beide zijden van de toegang tot het water kunnen vistuigen van beroepsvisseren staan. Laat de vistuigen met rust.</p> <p><b>DIJKVAL</b>   </p> <p>Dit is een schelpdierperceel.</p> <p><b>PLOMPE TOREN</b>    </p> <p>Aan beide zijden van de toegang tot het water kunnen vistuigen van beroepsvisseren staan. Laat de vistuigen met rust.</p>



43

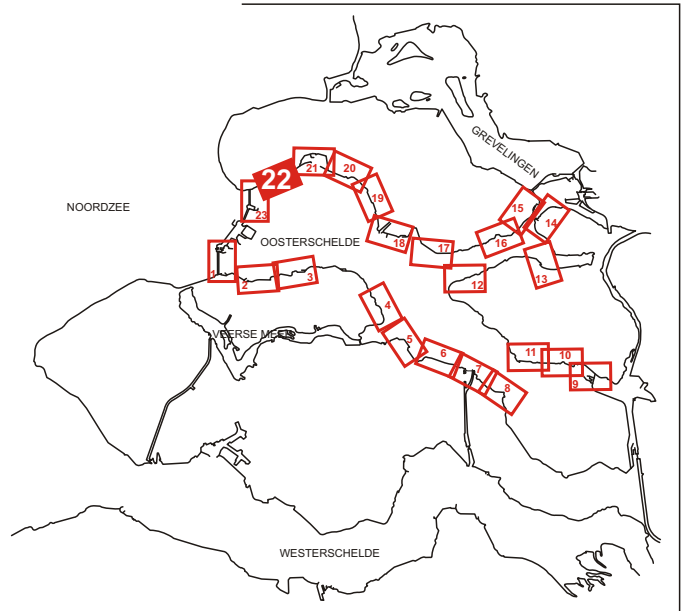


42a



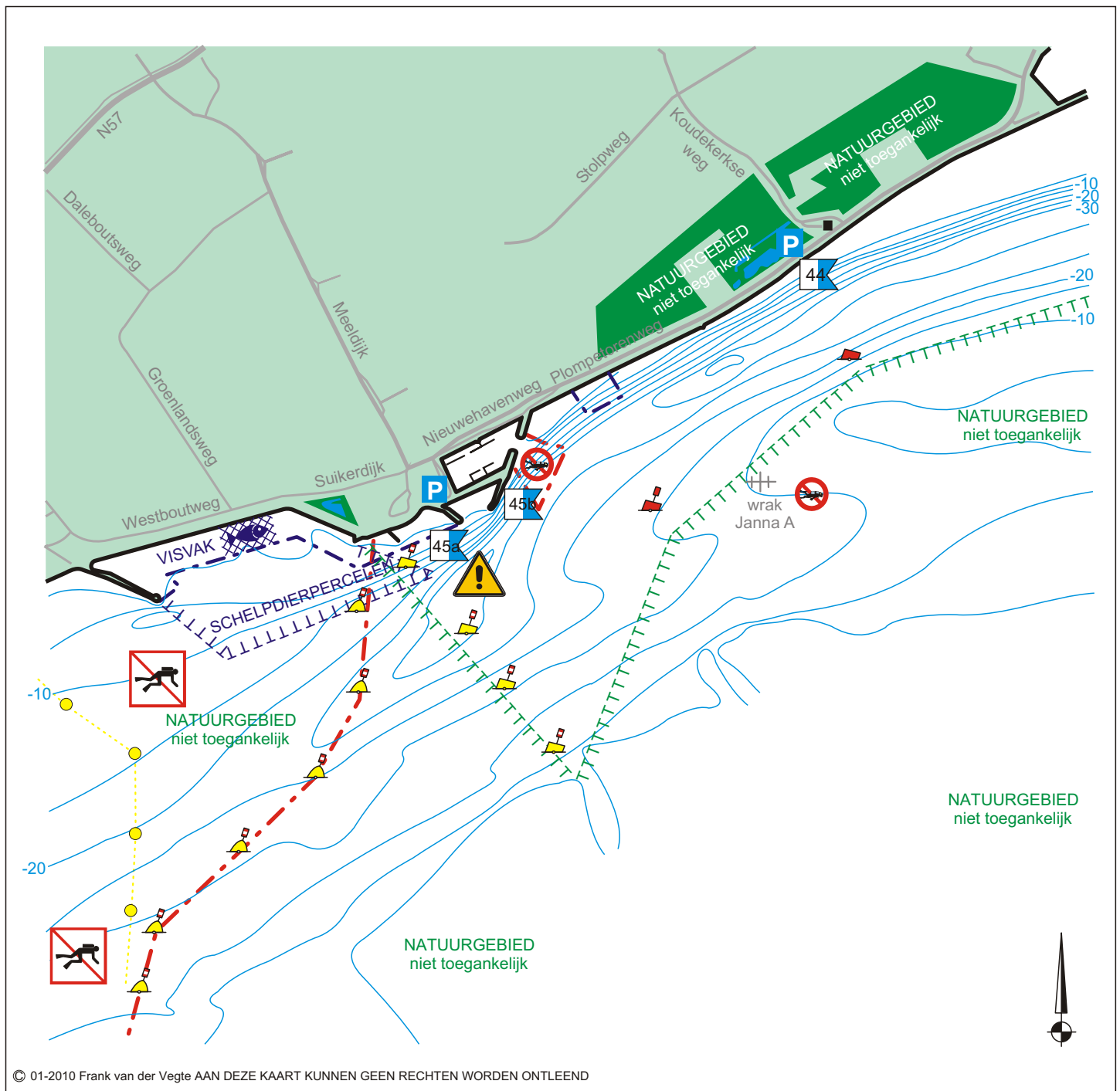
426






































**OS-22**

**Duikplaatsen Burghsluis**



 	<p><b>VERBODEN DUIKGEBIED    BETONDE VAARWATER</b></p> <p>De grenzen van de verboden duikgebieden zijn vastgesteld in de vrijstelling artikel 8.08 van het Binnenvaartpolitiereglement 'beoefenen onderwatersport in de Oosterschelde' gepubliceerd in de Staatscourant nummer 75, 18 april 2006.</p>
<p>TTTTTTTTTTTTTTTT NATUURGEBIED</p> <p>TTTTTTTTTTTTTTTT SCHELPDIERPERCELEN</p>  	<p><b>NATUURGEBIED TOEGANKELIJK - BEPERKT TOEGANKELIJK - NIET TOEGANKELIJK</b></p> <p>Natuurgebieden op worden aan de landzijde begrensd door de waterkering en aan de waterzijde middels een denkbeeldige lijn welke op de kaarten is aangegeven. Of je er mag komen wordt uitgelegd voorin deze publicatie</p> <p><b>MOSSelperceLEN - OESTERPERCELEN</b></p> <p>De grenzen van schelpdierpercelen zijn herkenbaar aan staken en/of boeien in een lijn. Rapen / verzamelen van schelpdieren is hier verboden.</p> <p><b>VISSERIJ MET NETTEN - (SCHIET) FUIKEN - KREEFTENKORVEN</b></p> <p>Deze gebieden zijn verhuurde visvakken of vrije visgronden. De vissers die hier vissen hebben hun vistuigen gemarkeerd aan de oppervlakte. Blijf van de vistuigen af! Deze vissers moeten hier hun inkomen mee verdienen. Tref je niet gemarkeerde vistuigen aan, meld dit dan bij de waterpolitie.</p>
 	<p><b>WAARSCHUWING</b></p> <p>Rond de strekdammen kunnen plaatselijk sterke stromingen optreden zowel in horizontale als in verticale richtingen. Duik met de kentering en zorg dat je op tijd in en weer uit het water bent.</p> <p><b>PARKEREN</b></p> <p>Zet je auto zo neer dat de rijbaan vrij blijft voor het verkeer. Houdt ook de toegang tot slagbomen vrij voor hulpverleners.</p>
	<p>Beoordeling duikplaats door NOB voorzieningen aan de wal  en onderwaterleven  Zie <a href="http://www.underwatersport.org">www.underwatersport.org</a> voor meer informatie.</p>
 <p>51°41' 00.7580 N 003°46' 35.0041 E</p>  <p>51°38' 38.8550 N 004°05' 25.4880 E</p>  <p>++ wrak Janna A</p>	<p><b>BURGHSLUIS WESTELIJKE DAM</b>       </p> <p> Let op ! Rond de koppen van de dammen kunnen sterke getijdenstromingen voorkomen.</p> <p><b>OOSTBOUT</b>       </p> <p> Let op ! Rond de koppen van de dammen kunnen sterke getijdenstromingen voorkomen.</p> <p>Duik niet nabij de haveningang of in het aanloopgebied van de haven. Duiken is daar niet toegestaan.</p> <p><b>PLOMPE TOREN</b>    </p> <p>Aan beide zijden van de toegang tot het water kunnen vistuigen van beroepsvissers staan. Laat de vistuigen met rust.</p> <p><b>WRAK JANNA - A</b></p> <p> Dit wrak ligt in het niet toegankelijke natuurgebied. Duiken hier is niet toegestaan.</p>




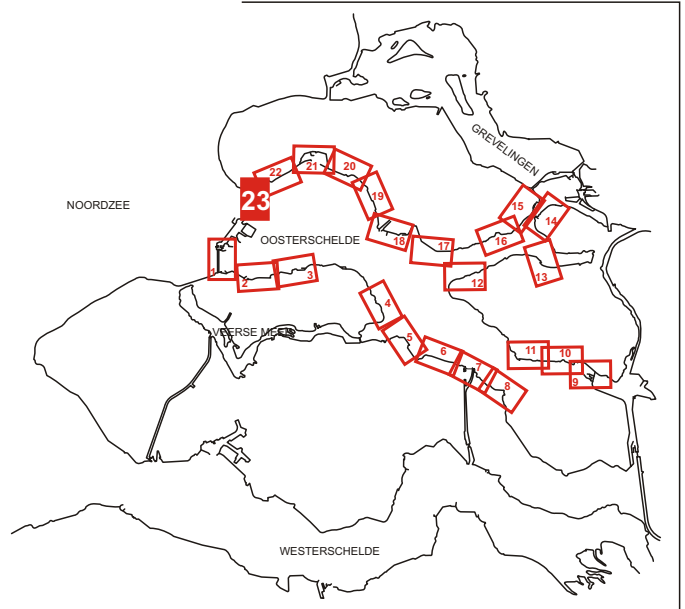


45a

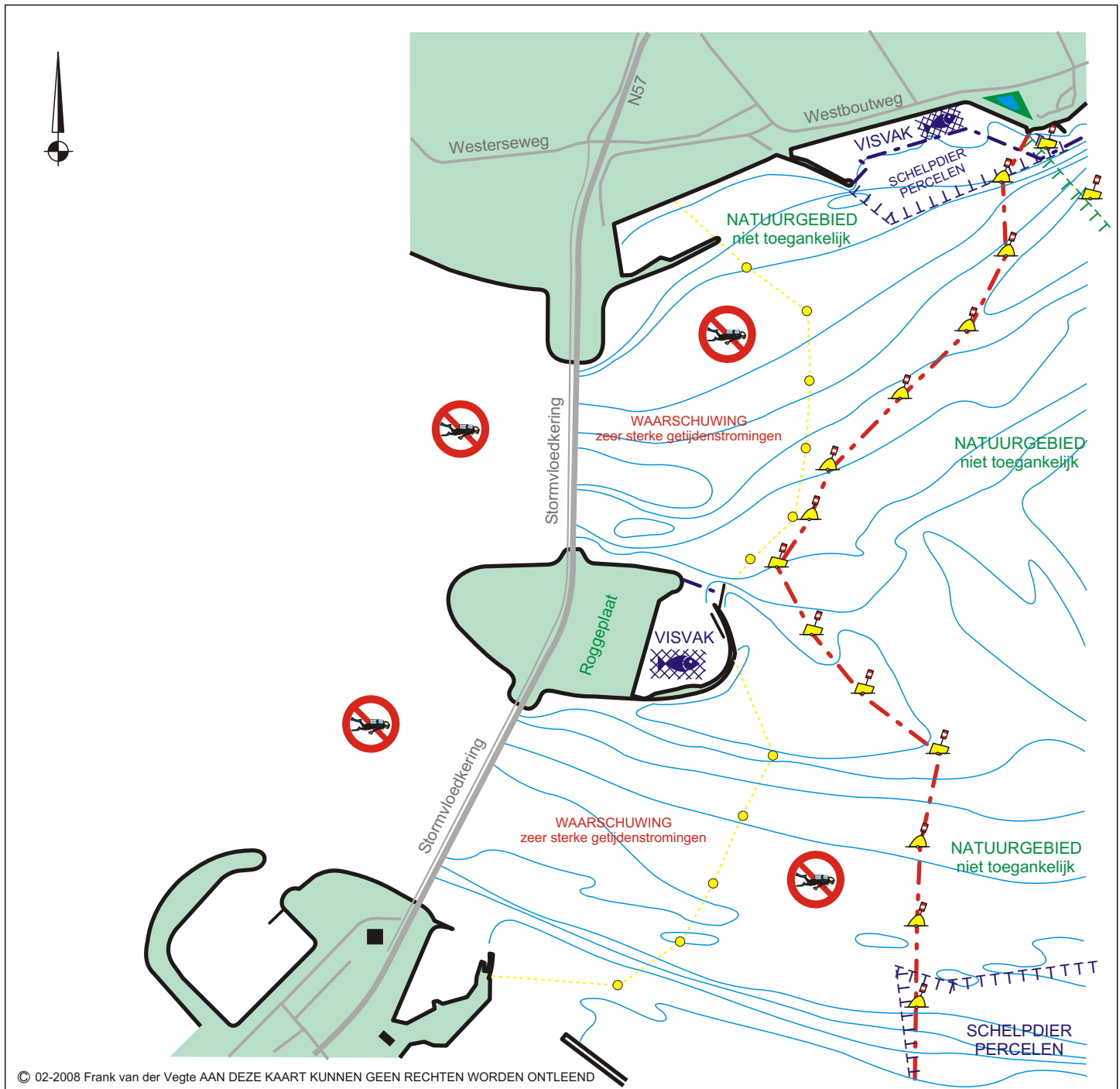










45b

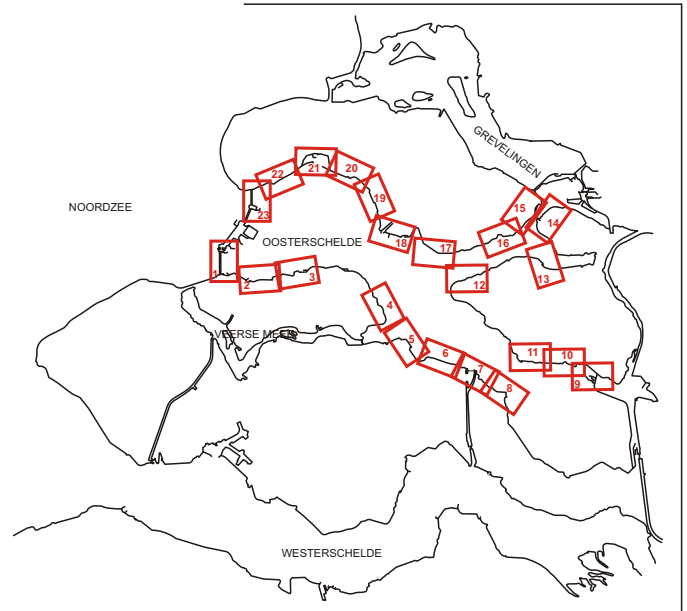




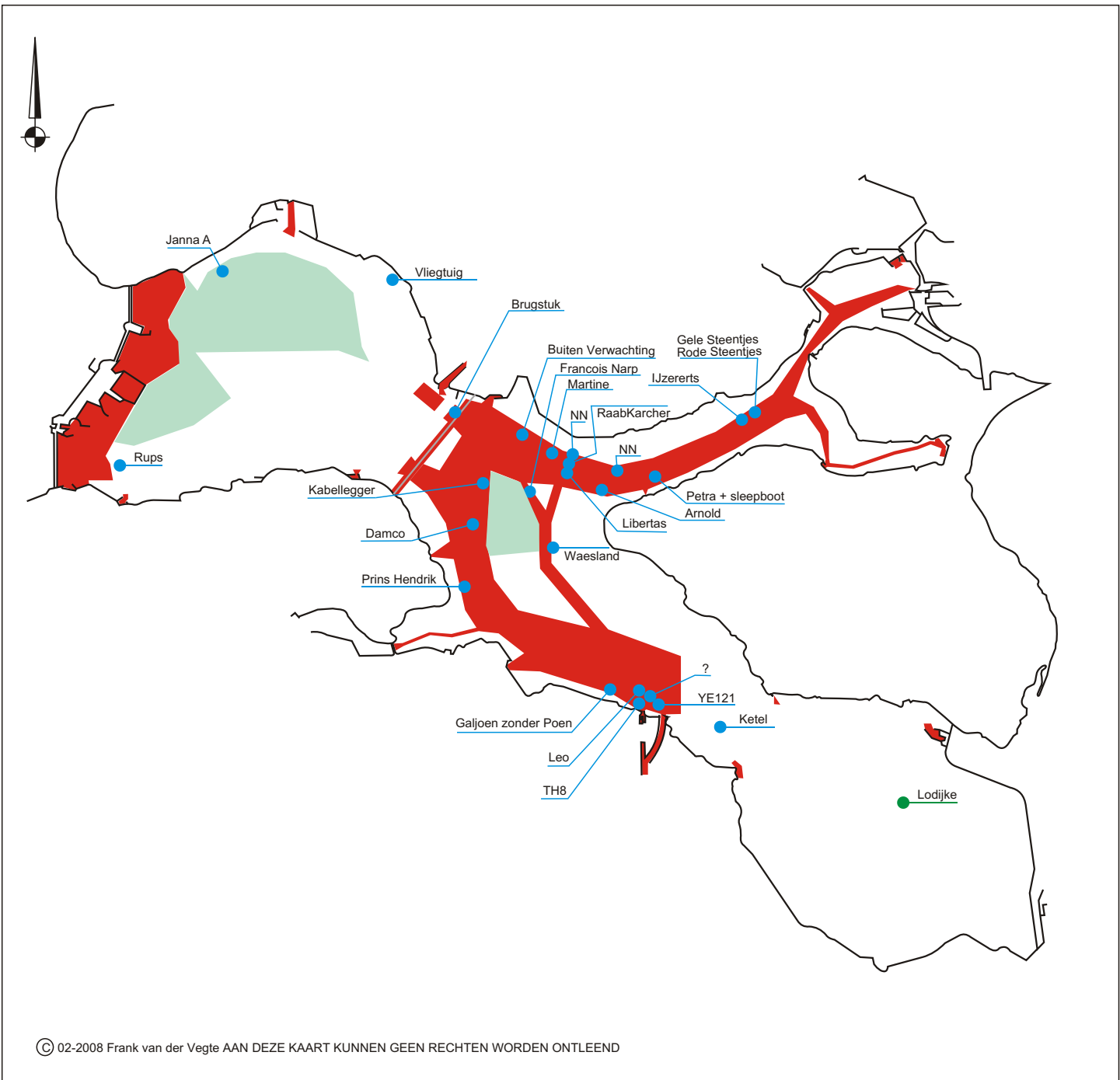
**OS-23** Duikplaatsen Roggeplaat




















































 	<p><b>VERBODEN DUIKGEBIED    BETONDE VAARWATER</b></p> <p>De grenzen van de verboden duikgebieden zijn vastgesteld in de vrijstelling artikel 8.08 van het Binnenvaartpolitiereglement 'beoefenen onderwatersport in de Oosterschelde' gepubliceerd in de Staatscourant nummer 75, 18 april 2006.</p>
<p>TTTTTTTTTTTTTTTT NATUURGEBIED</p> <p>TTTTTTTTTTTTTTTT SCHELPDIERPERCELEN</p>  	<p><b>NATUURGEBIED TOEGANKELIJK - BEPERKT TOEGANKELIJK - NIET TOEGANKELIJK</b></p> <p>Natuurgebieden op worden aan de landzijde begrensd door de waterkering en aan de waterzijde middels een denkbeeldige lijn welke op de kaarten is aangegeven. Of je er mag komen wordt uitgelegd voorin deze publicatie</p> <p><b>MOSSelperceLEN - OESTERPERCELEN</b></p> <p>De grenzen van schelpdierpercelen zijn herkenbaar aan staken en/of boeien in een lijn. Rapen / verzamelen van schelpdieren is hier verboden.</p> <p><b>VISSERIJ MET NETTEN - (SCHIET) FUIKEN - KREEFTENKORVEN</b></p> <p>Deze gebieden zijn verhuurde visvakken of vrije visgronden. De vissers die hier vissen hebben hun vistuigen gemarkeerd aan de oppervlakte. Blijf van de vistuigen af! Deze vissers moeten hier hun inkomen mee verdienen. Tref je niet gemarkeerde vistuigen aan, meld dit dan bij de waterpolitie.</p>
 	<p><b>WAARSCHUWING</b></p> <p>Rond de strekdammen kunnen plaatselijk sterke stromingen optreden zowel in horizontale als in verticale richtingen. Duik met de kentering en zorg dat je op tijd in en weer uit het water bent.</p> <p><b>PARKEREN</b></p> <p>Zet je auto zo neer dat de rijbaan vrij blijft voor het verkeer. Houdt ook de toegang tot slagbomen vrij voor hulpverleners.</p>
	<p><b>WESTBOUT</b></p> <p> Verboden duikgebied. Veiligheidszone voor de Oosterscheldekering. Niet toegankelijk natuurgebied.</p> <p><b>WERKEILANDEN - RESERVEPIJLER NEELTJE JANS</b></p> <p> Verboden duikgebied. Veiligheidszone voor de Oosterscheldekering. Niet toegankelijk natuurgebied.</p>



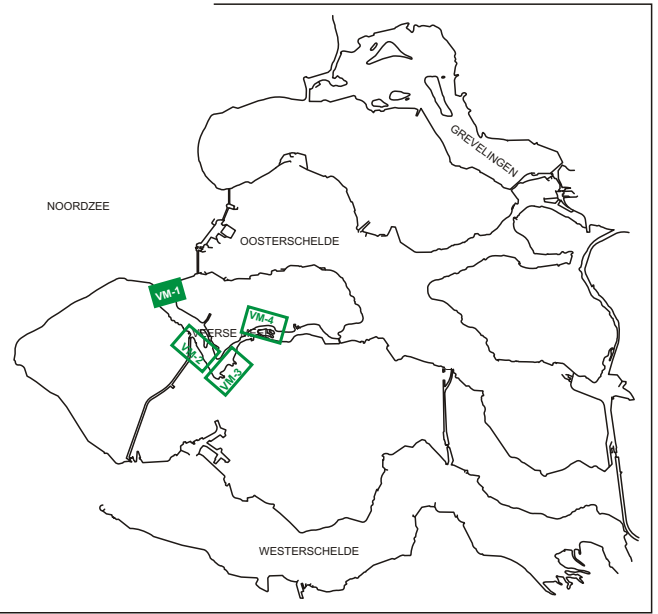
**OS-24** Wrakken en Monumenten



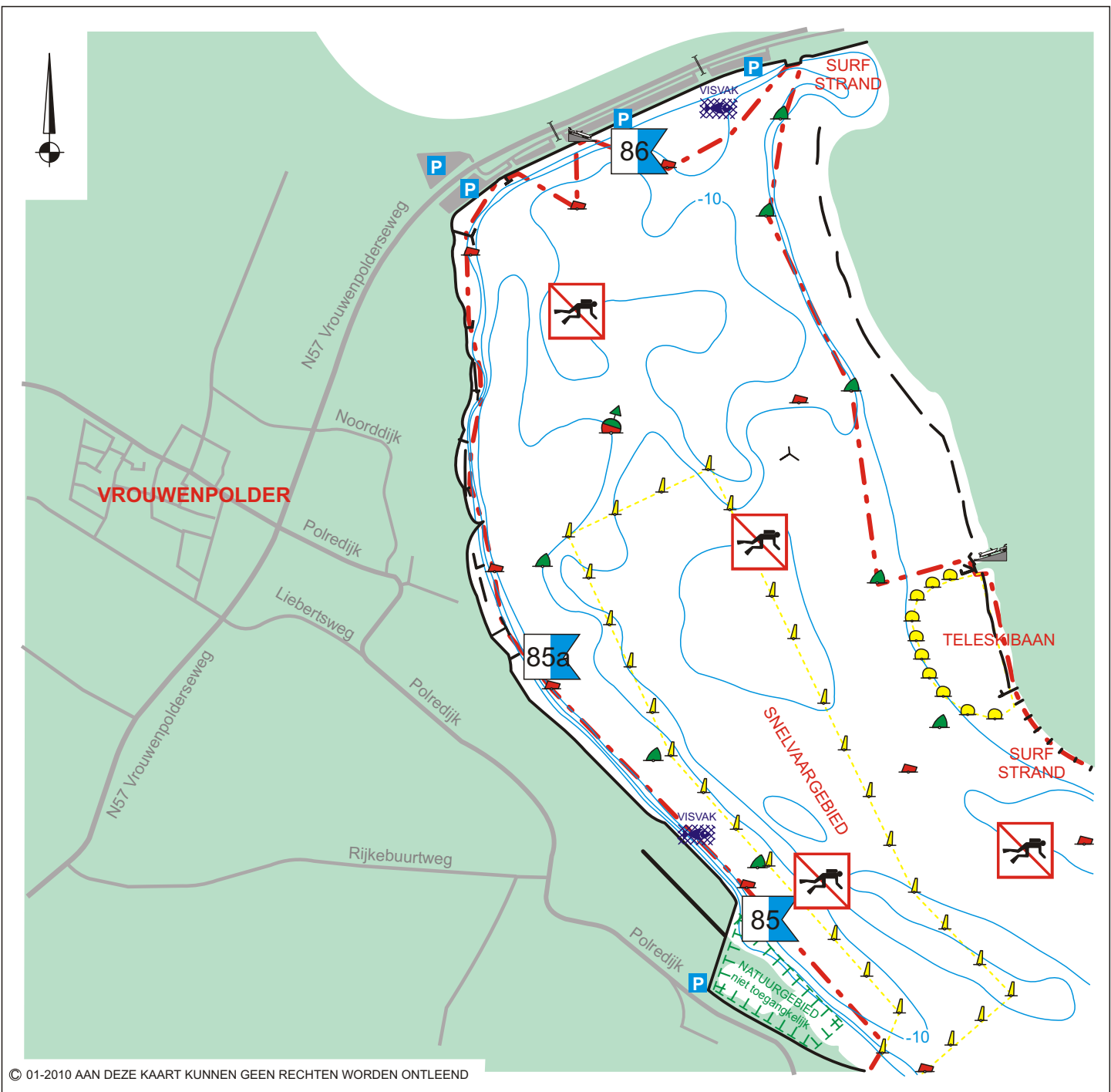
 Lodijke  Rups	<b>MONUMENTENWET</b> Wrakken en resten van verdrinken dorpen en andere oudheden vallen onder de bepalingen van de Monumentenwet. Kijken mag aankomen niet.
  Lodijke	Positie 51°29'95" - 04°07'92" diepte ± 18 meter.
  Rups	Positie 51°36'18" - 03°42'50" diepte ± 37 meter.
  Janna A	Positie 51°40'32" - 03°46'22" diepte ± 8 meter.
  Vliegtuig	Positie 51°39'57" - 03°51'25" diepte ± 10 meter.
  NN	Positie 51°37'60" - 03°54'84" diepte ± 18 meter.
  Brugstuk	Positie 51°37'33" - 03°53'53" diepte ± 35 meter.
  Buiten Verwachting	Positie 51°37'05" - 03°56'18" diepte ± 30 meter.
  Damco	Positie 51°35'12" - 03°54'40" diepte ± 15 meter.
  Fracois Narp	Positie 51°25'00" - 03°56'70" diepte ± 15 meter.
  Arnold	Positie 51°36'04" - 03°59'37" diepte ± 15 meter.
  Martine	Positie 51°36'40" - 03°57'49" diepte ± 40 meter.
  Raab Karcher	Positie 51°36'28" - 03°58'22" diepte ± 14 meter.
  Libertas	Positie 51°36'42" - 03°58'18" diepte ± 20 meter.
  Prins Hendrik	Positie 51°33'82" - 03°54'60" diepte ± 25 meter.
  Sleepboot	Positie 51°36'20" - 04°01'05" diepte ± 12 meter.
  Petra	Positie 51°36'10" - 04°01'06" diepte ± 30 meter.
  IJzererts	Positie 51°37'04" - 04°03'09" diepte ± 6 meter.
  Gele steentjes	Positie 51°37'42" - 04°03'10" diepte ± 5 meter.
  Rode steentjes	Positie 51°37'44" - 04°03'44" diepte ± 10 meter.
  GaljoenzonderPoen	Positie 51°31'59" - 03°59'37" diepte ± 26 meter.
  Leo	Positie 51°31'40" - 04°00'20" diepte ± 20 meter.
  TH8	Positie 51°31'27" - 04°00'10" diepte ± 22 meter.
  YE121	Positie 51°31'18" - 04°00'52" diepte ± 8 meter.
  NN	Positie 51°31'24" - 04°00'42" diepte ± 25 meter.

















GPS posities  
in deze lijst zijn  
afkomstig uit  
historisch archief  
Niet gecontroleerd  
en niet omgezet  
naar etrs89



**VM-1** Duikplaatsen Veere



	<p><b>VERBODEN DUIKGEBIED    BETONDE VAARWATER</b></p> <p>De grenzen van de verboden duikgebieden conform het Binnenvaartpolitiereglement.</p>
<p>TTTTTTTTTTTTTTTT NATUURGEBIED</p> <p>TTTTTTTTTTTTTTTT SCHELPDIERPERCELEN</p>  	<p><b>NATUURGEBIED TOEGANKELIJK - BEPERKT TOEGANKELIJK - NIET TOEGANKELIJK</b></p> <p>Natuurgebieden op worden aan de landzijde begrensd door de waterkering en aan de waterzijde middels een denkbeeldige lijn welke op de kaarten is aangegeven. Of je er mag komen wordt uitgelegd voorin deze publicatie</p> <p><b>MOSSelperceLEN - OESTERPERCELEN</b></p> <p>De grenzen van schelpdierpercelen zijn herkenbaar aan staken en/of boeien in een lijn. Rapen / verzamelen van schelpdieren is hier verboden.</p> <p><b>VISSERIJ MET NETTEN - (SCHIET) FUIKEN - KREEFTENKORVEN</b></p> <p>Deze gebieden zijn verhuurde visvakken of vrije visgronden. De vissers die hier vissen hebben hun vistuigen gemarkeerd aan de oppervlakte. Blijf van de vistuigen af! Deze vissers moeten hier hun inkomen mee verdienen. Tref je niet gemarkeerde vistuigen aan, meld dit dan bij de waterpolitie.</p>
 	<p><b>WAARSCHUWING</b></p> <p>Het Veerse Meer is een druk recreatiegebied. Houd rekening met recreatievaart, ook buiten de betonde vaarweg ! Plaats altijd een duidelijk waarneembare duikvlag zodat andere watergebruikers kunnen zien dat er duikers onder water zijn. Kom weer aan de oppervlakte bij de kant.</p> <p><b>PARKEREN</b></p> <p>Zet je auto zo neer dat de rijbaan en fietspad vrij blijft voor het verkeer. Houdt ook de toegang tot slagbomen vrij voor hulpverleners.</p>
	<p>Beoordeling duikplaats door NOB voorzieningen aan de wal  en onderwaterleven </p> <p>Zie <a href="http://www.underwatersport.org">www.underwatersport.org</a> voor meer informatie.</p>
<p>51°33' 56.4691 N 003°38' 22.1261 E</p>  <p>51°34' 20.6 N 003°37' 47.4 E</p>  <p>51°35' 11.0564 N 003°37' 59.7175 E</p> 	<p><b>POLREDIJK - TRAFOHUISJE</b> </p> <p>Aan beide zijden van de toegang tot het water kunnen vistuigen van beroepsvissers staan. Kom langs de bodem naar de oppervlakte in verband met scheepvaart in de betonde vaargeul. Houdt rekening met recreatievaart, ook buiten de betonde vaarweg !</p> <p><a href="#">Duikplaats met stortsteen dijkvlooiing.</a></p> <p><b>VROUW HOLLE</b> </p> <p>Aan beide zijden van de toegang tot het water kunnen vistuigen van beroepsvissers staan. Kom langs de bodem naar de oppervlakte in verband met scheepvaart in de betonde vaargeul. Houdt rekening met recreatievaart, ook buiten de betonde vaarweg !</p> <p><a href="#">Duikplaats met stortsteen dijkvlooiing.</a></p> <p><b>VEERSE DAM</b> </p> <p>Aan beide zijden van de toegang tot het water kunnen vistuigen van beroepsvissers staan. Kom langs de bodem naar de oppervlakte in verband met scheepvaart in de betonde vaargeul. Houdt rekening met recreatievaart, ook buiten de betonde vaarweg !</p> <p><a href="#">Ondiepe duikplaats met zand / veen bodem en hier en daar wat stortsteen.</a></p>

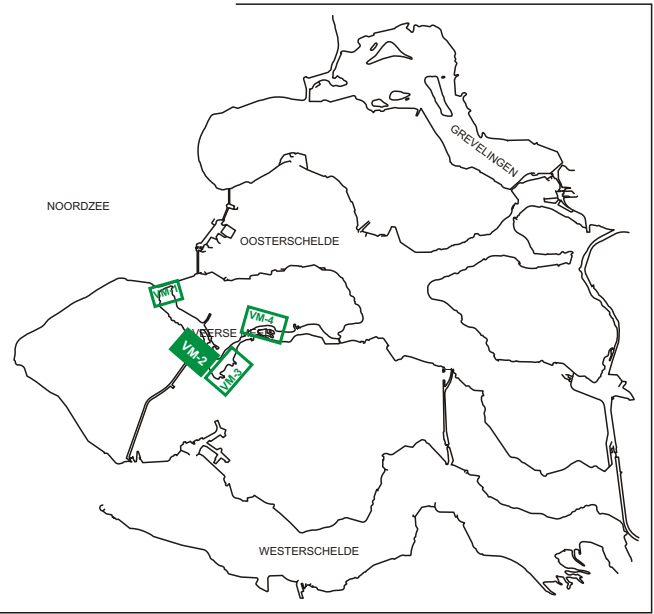




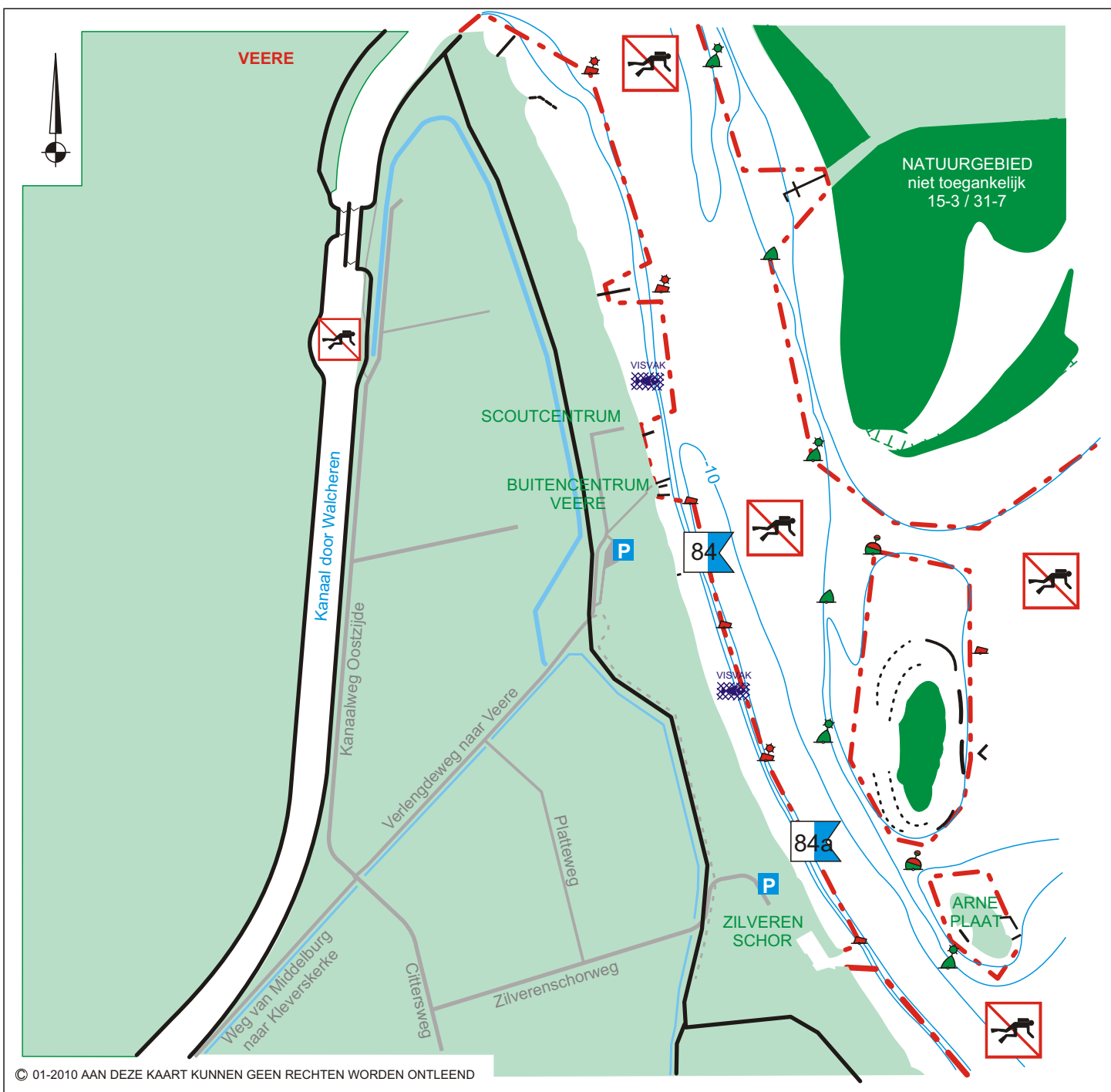



















85a





**VM-2** Duikplaatsen Kleverskerke

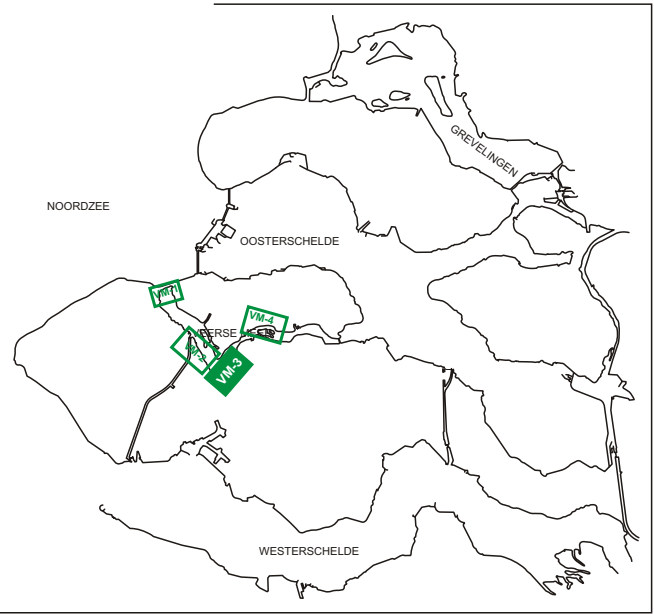


 	<p>VERBODEN DUIKGEBIED    BETONDE VAARWATER</p> <p>De grenzen van de verboden duikgebieden conform het Binnenvaartpolitiereglement.</p>
<p>TTTTTTTTTTTTTTTT NATUURGEBIED</p> <p>TTTTTTTTTTTTTTTT SCHELPDIERPERCELEN</p>  	<p>NATUURGEBIED TOEGANKELIJK - BEPERKT TOEGANKELIJK - NIET TOEGANKELIJK</p> <p>Natuurgebieden op worden aan de landzijde begrensd door de waterkering en aan de waterzijde middels een denkbeeldige lijn welke op de kaarten is aangegeven. Of je er mag komen wordt uitgelegd voorin deze publicatie</p> <p>MOSSelperceLEN - OESTERperceLEN</p> <p>De grenzen van schelpdierpercelen zijn herkenbaar aan staken en/of boeien in een lijn. Rapen / verzamelen van schelpdieren is hier verboden.</p> <p>VISSERIJ MET NETTEN - (SCHIET) FUIKEN - KREEFTENKORVEN</p> <p>Deze gebieden zijn verhuurde visvakken of vrije visgronden. De vissers die hier vissen hebben hun vistuigen gemarkeerd aan de oppervlakte. Blijf van de vistuigen af! Deze vissers moeten hier hun inkomen mee verdienen. Tref je niet gemarkeerde vistuigen aan, meld dit dan bij de waterpolitie.</p>
 	<p>WAARSCHUWING</p> <p>Het Veerse Meer is een druk recreatiegebied. Houd rekening met recreatievaart, ook buiten de betonde vaarweg ! Plaats altijd een duidelijk waarneembare duikvlag zodat andere watergebruikers kunnen zien dat er duikers onder water zijn. Kom weer aan de oppervlakte bij de kant.</p> <p>PARKEREN</p> <p>Zet je auto zo neer dat de rijbaan en fietspad vrij blijft voor het verkeer. Houdt ook de toegang tot slagbomen vrij voor hulpverleners.</p>
	<p>Beoordeling duikplaats door NOB voorzieningen aan de wal  en onderwaterleven </p> <p>Zie <a href="http://www.onderwatersport.org">www.onderwatersport.org</a> voor meer informatie.</p>
<p>51°32' 01.7316 N 003°40' 50.3850 E</p>   	<p>BUITENCENTRUM VEERE  </p> <p>Aan beide zijden van de toegang tot het water kunnen vistuigen van beroepsvissers staan. Kom langs de bodem naar de oppervlakte in verband met scheepvaart in de betonde vaargeul. Houdt rekening met recreatievaart, ook buiten de betonde vaarweg !</p> <p><a href="#">Duikplaats met zand / veen bodem en stukken veenwand.</a></p> <p> Duiken bij de steigers en trailerhelling van het scoutcentrum is niet toegestaan.</p> <p>ZILVEREN SCHOR  </p> <p>Aan beide zijden van de toegang tot het water kunnen vistuigen van beroepsvissers staan. Kom langs de bodem naar de oppervlakte in verband met scheepvaart in de betonde vaargeul. Houdt rekening met recreatievaart, ook buiten de betonde vaarweg !</p> <p><a href="#">Duikplaats met zand / veen bodem en stukken veenwand.</a></p> <p> Als je op het terrein van Het Zilveren Schor parkeert, meld je dan bij de beheerder.</p>

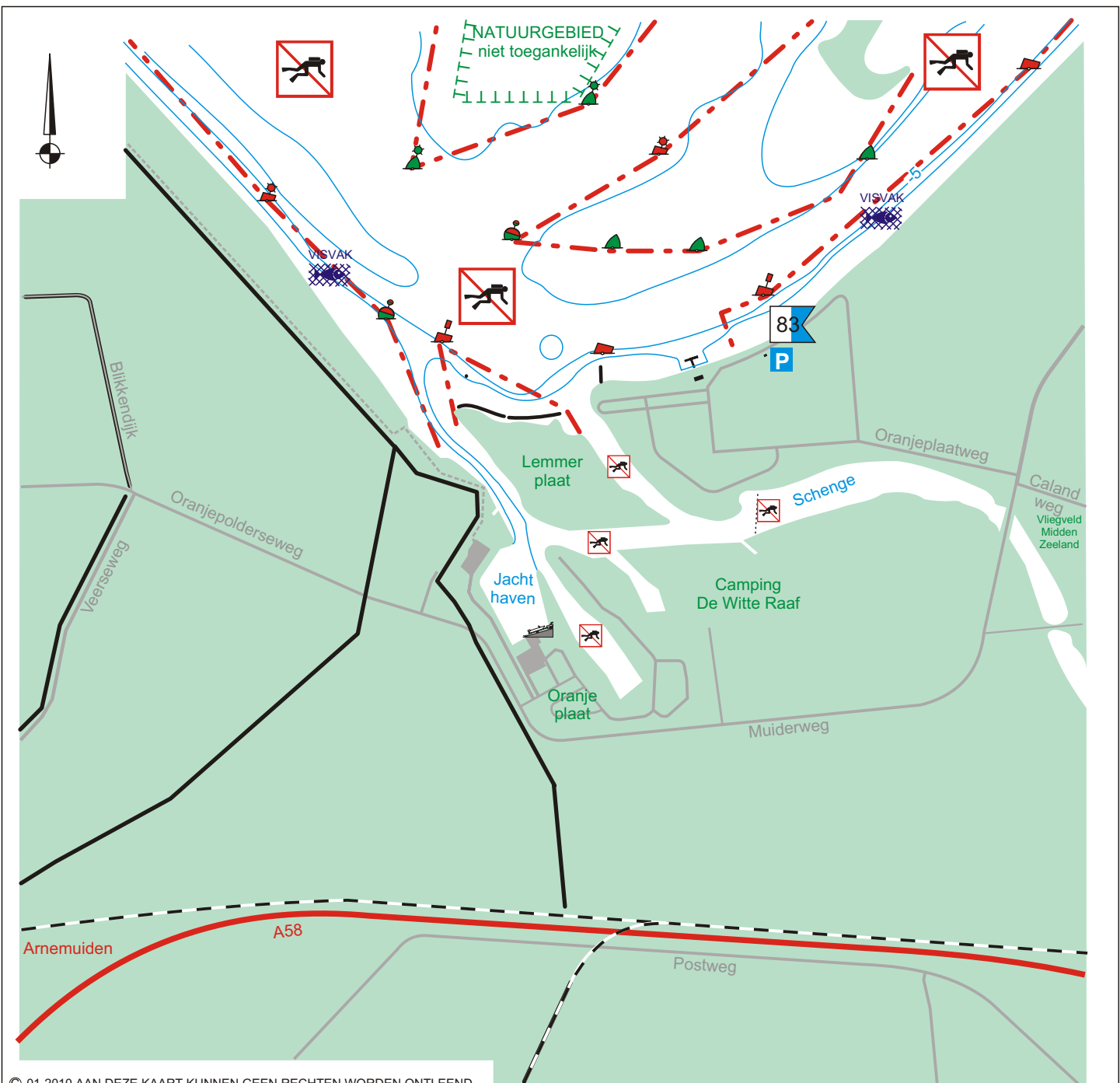


84a
















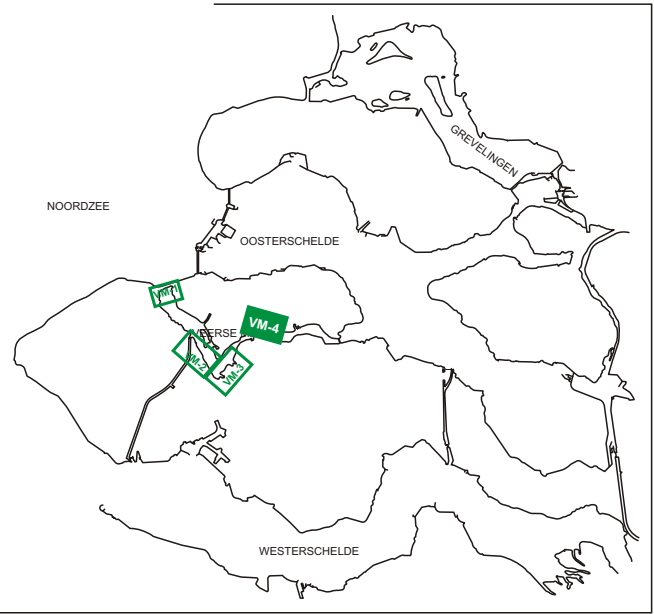
**VM-3** Duikplaatsen Oranjeplaat



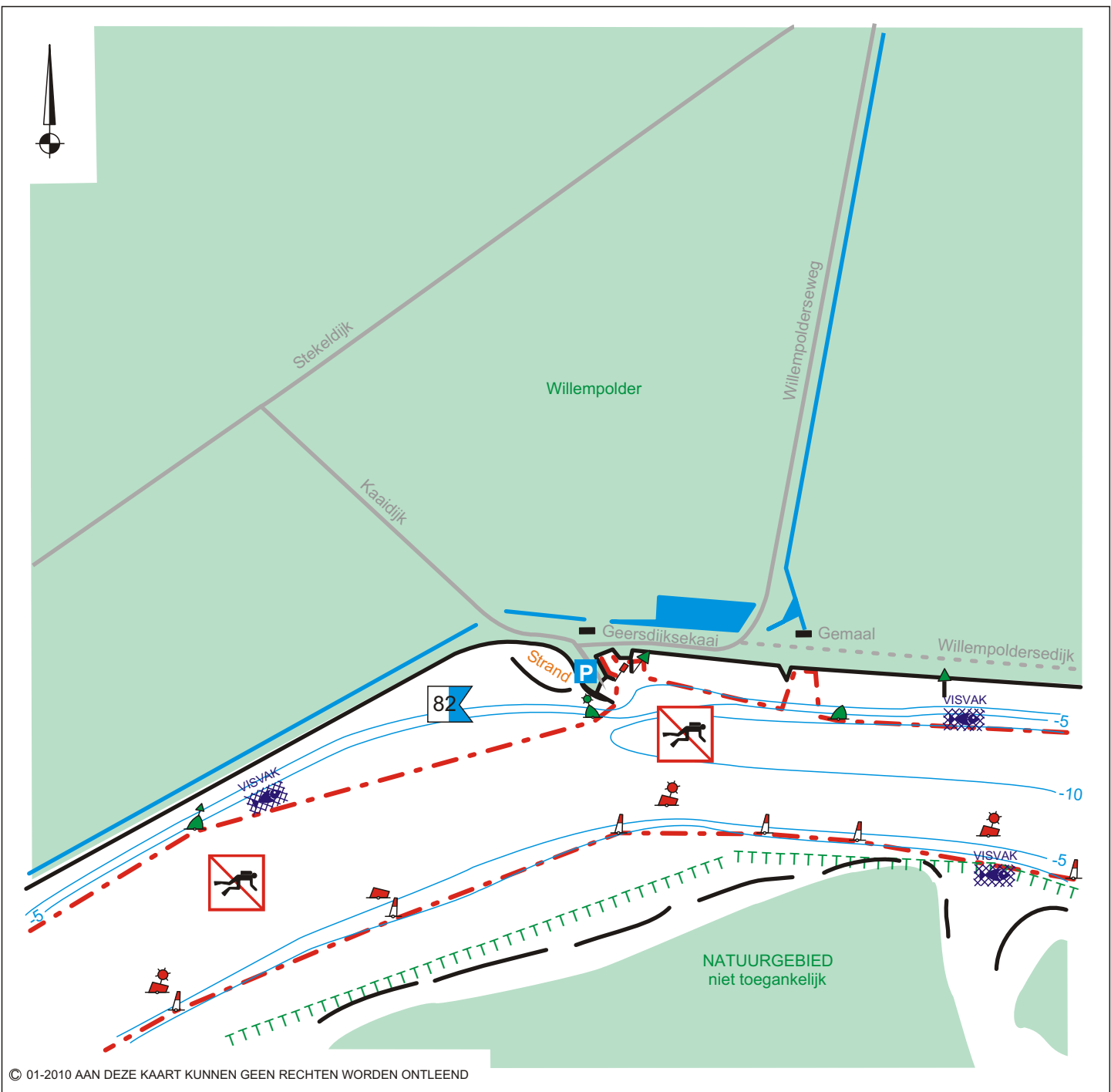














 	<p>VERBODEN DUIKGEBIED    BETONDE VAARWATER</p> <p>De grenzen van de verboden duikgebieden conform het Binnenvaartpolitiereglement.</p>
<p>TTTTTTTTTTTTTTTT NATUURGEBIED</p> <p>TTTTTTTTTTTTTTTT SCHELPDIERPERCELEN</p>  	<p>NATUURGEBIED TOEGANKELIJK - BEPERKT TOEGANKELIJK - NIET TOEGANKELIJK</p> <p>Natuurgebieden op worden aan de landzijde begrensd door de waterkering en aan de waterzijde middels een denkbeeldige lijn welke op de kaarten is aangegeven. Of je er mag komen wordt uitgelegd voorin deze publicatie</p> <p>MOSSelperceLEN - OESTERperceLEN</p> <p>De grenzen van schelpdierpercelen zijn herkenbaar aan staken en/of boeien in een lijn. Rapen / verzamelen van schelpdieren is hier verboden.</p> <p>VISSERIJ MET NETTEN - (SCHIET) FUIKEN - KREEFTENKORVEN</p> <p>Deze gebieden zijn verhuurde visvakken of vrije visgronden. De vissers die hier vissen hebben hun vistuigen gemarkeerd aan de oppervlakte. Blijf van de vistuigen af ! Deze vissers moeten hier hun inkomen mee verdienen. Tref je niet gemarkeerde vistuigen aan, meld dit dan bij de waterpolitie.</p>
 	<p>WAARSCHUWING</p> <p>Het Veerse Meer is een druk recreatiegebied. Houd rekening met recreatievaart, ook buiten de betonde vaarweg ! Plaats altijd een duidelijk waarneembare duikvlag zodat andere watergebruikers kunnen zien dat er duikers onder water zijn. Kom weer aan de oppervlakte bij de kant.</p> <p>PARKEREN</p> <p>Zet je auto zo neer dat de rijbaan en fietspad vrij blijft voor het verkeer. Houdt ook de toegang tot slagbomen vrij voor hulpverleners.</p>
	<p>Beoordeling duikplaats door NOB voorzieningen aan de wal  en onderwaterleven </p> <p>Zie <a href="http://www.onderwatersport.org">www.onderwatersport.org</a> voor meer informatie.</p>
<p>51°31' 051819 N 003°42' 45.6737 E</p> 	<p>ORANJEPLAAT </p> <p>Aan beide zijden van de toegang tot het water kunnen vistuigen van beroepsvissers staan. Kom langs de bodem naar de oppervlakte in verband met scheepvaart in de betonde vaargeul. Houdt rekening met recreatievaart, ook buiten de betonde vaarweg !</p> <p><a href="#">Ondiepe duikplaats met zand / veen bodem.</a></p>



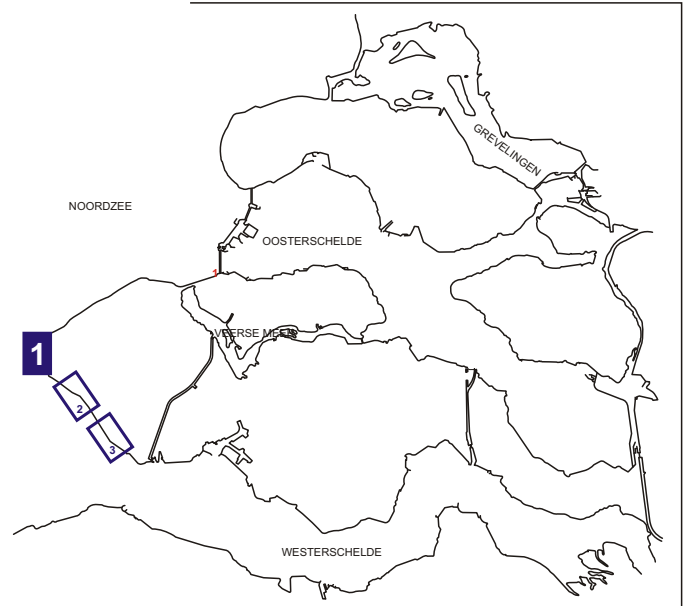


**VM-4** Duikplaatsen Geersdijk



 	<p><b>VERBODEN DUIKGEBIED    BETONDE VAARWATER</b></p> <p>De grenzen van de verboden duikgebieden conform het Binnenvaartpolitiereglement.</p>
<p>TTTTTTTTTTTTTTTT NATUURGEBIED</p> <p>TTTTTTTTTTTTTTTT SCHELPDIERPERCELEN</p>  	<p><b>NATUURGEBIED TOEGANKELIJK - BEPERKT TOEGANKELIJK - NIET TOEGANKELIJK</b></p> <p>Natuurgebieden op worden aan de landzijde begrensd door de waterkering en aan de waterzijde middels een denkbeeldige lijn welke op de kaarten is aangegeven. Of je er mag komen wordt uitgelegd voorin deze publicatie</p> <p><b>MOSSelperceLEN - OESTERPERCELEN</b></p> <p>De grenzen van schelpdierpercelen zijn herkenbaar aan staken en/of boeien in een lijn. Rapen / verzamelen van schelpdieren is hier verboden.</p> <p><b>VISSERIJ MET NETTEN - (SCHIET) FUIKEN - KREEFTENKORVEN</b></p> <p>Deze gebieden zijn verhuurde visvakken of vrije visgronden. De vissers die hier vissen hebben hun vistuigen gemarkeerd aan de oppervlakte. Blijf van de vistuigen af ! Deze vissers moeten hier hun inkomen mee verdienen. Tref je niet gemarkeerde vistuigen aan, meld dit dan bij de waterpolitie.</p>
 	<p><b>WAARSCHUWING</b></p> <p>Het Veerse Meer is een druk recreatiegebied. Houd rekening met recreatievaart, ook buiten de betonde vaarweg ! Plaats altijd een duidelijk waarneembare duikvlag zodat andere watergebruikers kunnen zien dat er duikers onder water zijn. Kom weer aan de oppervlakte bij de kant.</p> <p><b>PARKEREN</b></p> <p>Zet je auto zo neer dat de rijbaan en fietspad vrij blijft voor het verkeer. Houdt ook de toegang tot slagbomen vrij voor hulpverleners.</p>
	<p>Beoordeling duikplaats door NOB voorzieningen aan de wal  en onderwaterleven </p> <p>Zie <a href="http://www.onderwatersport.org">www.onderwatersport.org</a> voor meer informatie.</p>
<p>51°33' 17.2 N 003°45' 42.6 E</p> 	<p><b>GEERSDIJK</b>  </p> <p>Duiken in de haven, aanloopgebied van de haven, bij meergelegenheden en in het doorgaande vaarwater is niet toegestaan. Aan beide zijden van de toegang tot het water kunnen vistuigen van beroepsvissers staan. Kom langs de bodem naar de oppervlakte in verband met scheepvaart in de betonde vaargeul. Houdt rekening met recreatievaart, ook buiten de betonde vaarweg !</p> <p><a href="#">Duik west van de haven Geersdijk langs de oude zeedijk.</a></p>





















**WS-1** Duikplaatsen Westkapelle



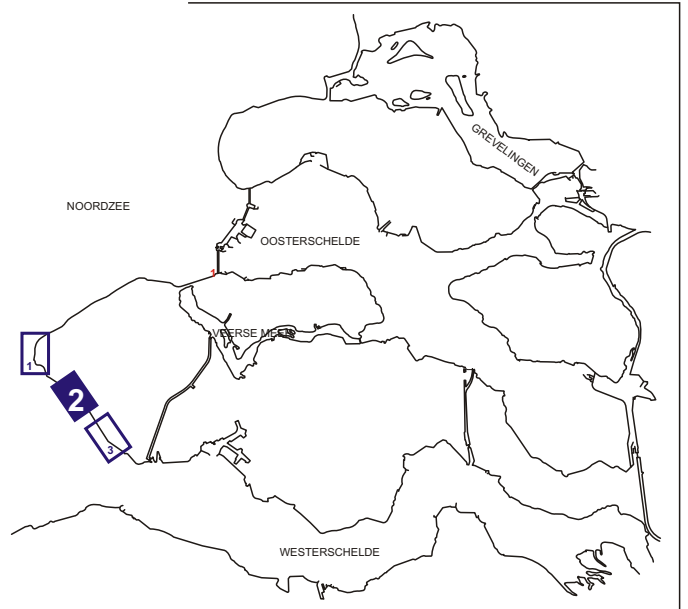
# WS-1 Duikplaatsen Westkapelle

 	<p><b>VERBODEN DUIKGEBIED    BETONDE VAARWATER</b> De grenzen van de verboden duikgebieden zijn vastgesteld in het Westerscheldereglement</p>
<p>TTTTTTTTTTTTTTT NATUURGEBIED</p> <p>TTTTTTTTTTTTTTT SCHELPDIERPERCELEN</p>  	<p><b>NATUURGEBIED TOEGANKELIJK - BEPERKT TOEGANKELIJK - NIET TOEGANKELIJK</b> Natuurgebieden op worden aan de landzijde begrensd door de waterkering en aan de waterzijde middels een denkbeeldige lijn welke op de kaarten is aangegeven. Of je er mag komen wordt uitgelegd voorin deze publicatie</p> <p><b>MOSSelperceLEN - OESTERPERCELEN</b> De grenzen van schelpdierpercelen zijn herkenbaar aan staken en/of boeien in een lijn. Rapen / verzamelen van schelpdieren is hier verboden.</p> <p><b>VISSERIJ MET NETTEN - (SCHIET) FUIKEN - HENGELS</b> Deze gebieden zijn verhuurde visvakken of vrije visgronden en hengelsportgebieden. De vissers die hier vissen hebben hun vistuigen gemarkeerd aan de oppervlakte. Blijf van de vistuigen af ! Deze vissers moeten hier hun inkomen mee verdienen. Tref je niet gemarkeerde vistuigen aan, meld dit dan bij de waterpolitie.</p>
 	<p><b>WAARSCHUWING</b> Let op de sterke getijdenstromingen en zuiging van passerende zeeschepen dicht onder de kust.</p> <p><b>PARKEREN</b> Zet je auto zo neer dat de rijbaan vrij blijft voor het verkeer. Houdt ook de toegang tot slagbomen vrij voor hulpverleners.</p>
	<p>Beoordeling duikplaats door NOB voorzieningen aan de wal  en onderwaterleven  Zie <a href="http://www.underwatersport.org">www.underwatersport.org</a> voor meer informatie.</p>
<p>51°35' 00.0000 N 003°26' 00.000 E</p> 	<p><b>STRAND WESTKAPELLE</b>    </p> <p>Houdt rekening met recreatievaart, ook buiten de betonde vaarweg ! Gebruik altijd een decoboey wanneer je langs de bodem naar de oppervlakte terugkeert i.v.m. recreatievaart. Meer informatie over deze duikplaatsen vindt je op <a href="http://www.dishoekduikers.nl">www.dishoekduikers.nl</a></p> <p> Let op de sterke getijdenstromingen en zuiging van passerende zeeschepen dicht onder de kust en rond de paalhoofden.</p> <p> Er kan munitie liggen, afblijven !</p>

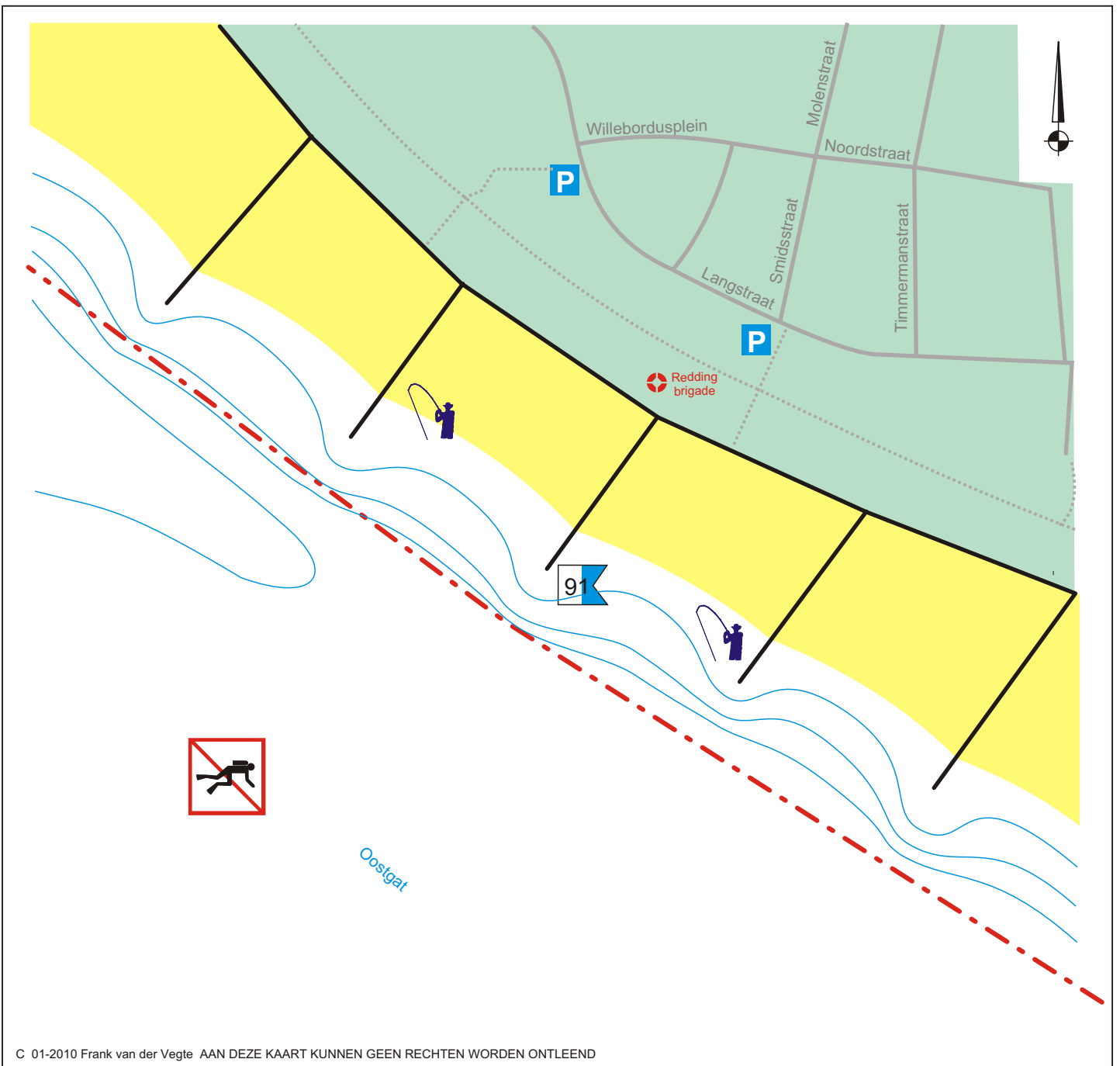
90
























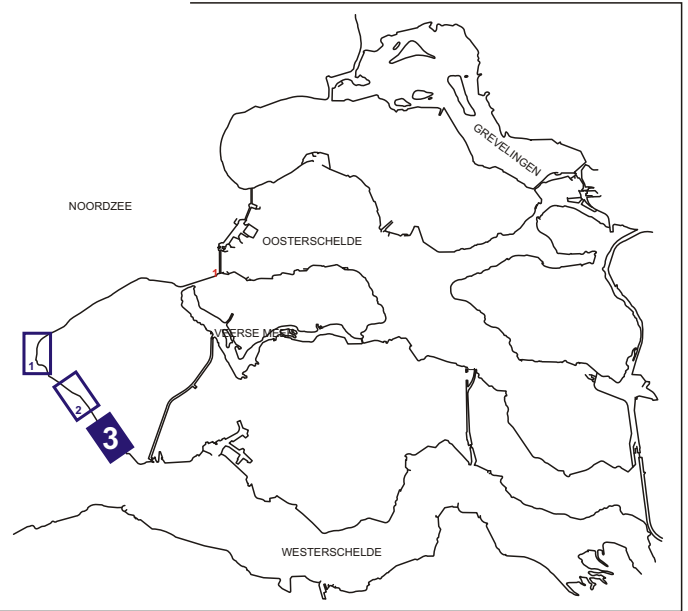
**WS-2** Duikplaatsen Zoutelande



## WS-2 Duikplaatsen Zoutelande

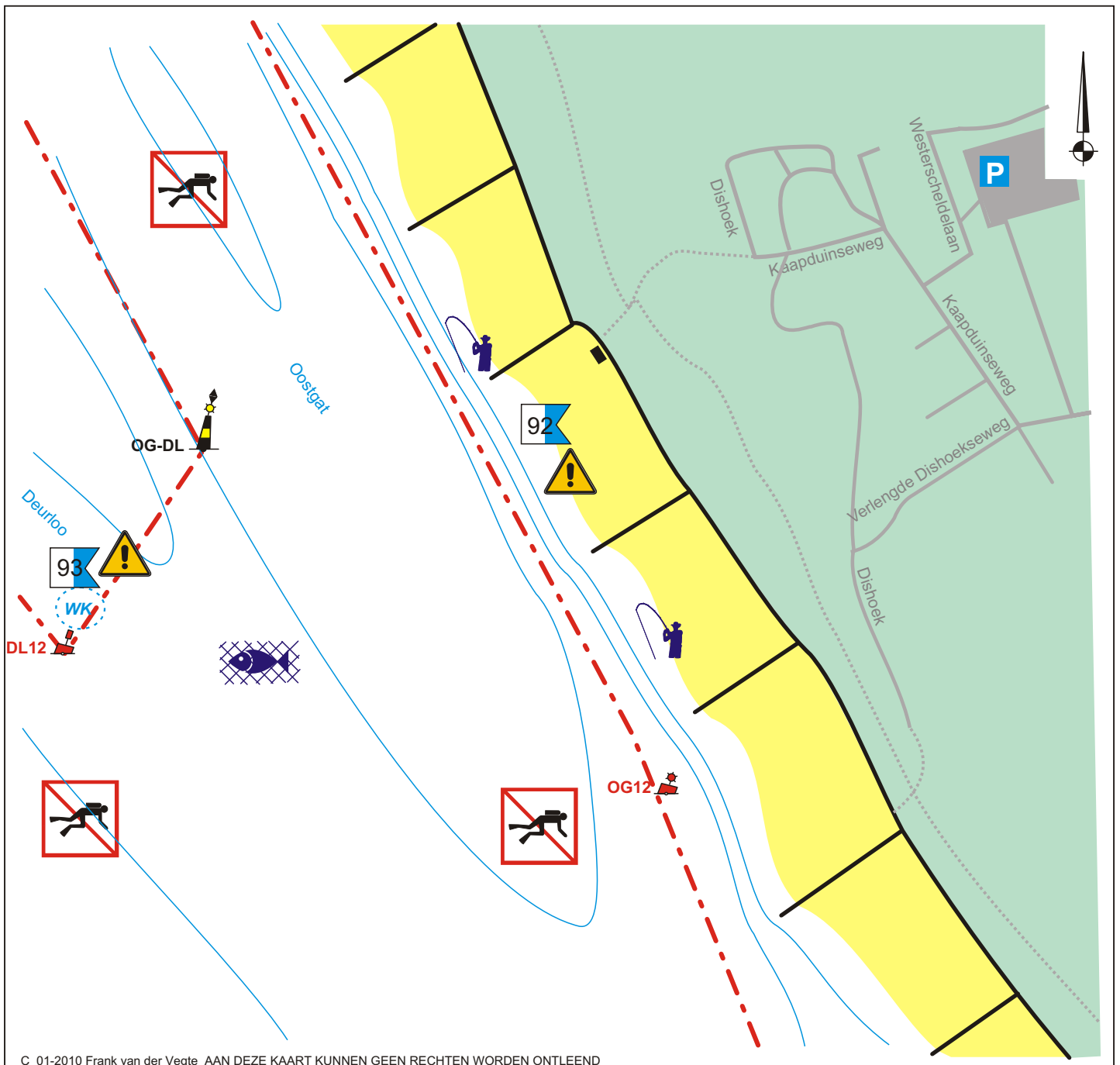
  	<p><b>VERBODEN DUIKGEBIED    BETONDE VAARWATER</b> De grenzen van de verboden duikgebieden zijn vastgesteld in het Westerscheldereglement</p>
<p>TTTTTTTTTTTTTTT NATUURGEBIED</p> <p>TTTTTTTTTTTTTTT SCHELPDIERPERCELEN</p>  	<p><b>NATUURGEBIED TOEGANKELIJK - BEPERKT TOEGANKELIJK - NIET TOEGANKELIJK</b> Natuurgebieden op worden aan de landzijde begrensd door de waterkering en aan de waterzijde middels een denkbeeldige lijn welke op de kaarten is aangegeven. Of je er mag komen wordt uitgelegd voorin deze publicatie</p> <p><b>MOSSELPERCELEN - OESTERPERCELEN</b> De grenzen van schelpdierpercelen zijn herkenbaar aan staken en/of boeien in een lijn. Rapen / verzamelen van schelpdieren is hier verboden.</p> <p><b>VISSERIJ MET NETTEN - (SCHIET) FUIKEN - HENGELS</b> Deze gebieden zijn verhuurde visvakken of vrije visgronden en hengelsportgebieden. De vissers die hier vissen hebben hun vistuigen gemarkeerd aan de oppervlakte. Blijf van de vistuigen af ! Deze vissers moeten hier hun inkomen mee verdienen. Tref je niet gemarkeerde vistuigen aan, meld dit dan bij de waterpolitie.</p>
 	<p><b>WAARSCHUWING</b> Let op de sterke getijdenstromingen en zuiging van passerende zeeschepen dicht onder de kust.</p> <p><b>PARKEREN</b> Zet je auto zo neer dat de rijbaan vrij blijft voor het verkeer. Houdt ook de toegang tot slagbomen vrij voor hulpverleners.</p>
	<p>Beoordeling duikplaats door NOB voorzieningen aan de wal  en onderwaterleven  Zie <a href="http://www.onderwatersport.org">www.onderwatersport.org</a> voor meer informatie.</p>
<p>51°29'500 N 003°28' 860 E</p> 	<p><b>REDDINGSPPOST ZOUTELANDE</b>     </p> <p>Houdt rekening met recreatievaart, ook buiten de betonde vaarweg ! Gebruik altijd een decoboey wanneer je langs de bodem naar de oppervlakte terugkeert i.v.m. recreatievaart. Meer informatie over deze duikplaatsen vindt je op <a href="http://www.dishoekduikers.nl">www.dishoekduikers.nl</a></p> <p> Let op de sterke getijdenstromingen en zuiging van passerende zeeschepen dicht onder de kust.</p>





**WS-3**

**Duikplaatsen Dishoek**



# WS-3 Duikplaatsen Dishoek

 	<p><b>VERBODEN DUIKGEBIED    BETONDE VAARWATER</b>  De grenzen van de verboden duikgebieden zijn vastgesteld in het Westerscheldereglement</p>
<p>TTTTTTTTTTTTTTT  <b>NATUURGEBIED</b></p> <p>TTTTTTTTTTTTTTT  <b>SCHELPDIERPERCELEN</b></p>  	<p><b>NATUURGEBIED TOEGANKELIJK - BEPERKT TOEGANKELIJK - NIET TOEGANKELIJK</b>  Natuurgebieden op worden aan de landzijde begrensd door de waterkering en aan de waterzijde middels een denkbeeldige lijn welke op de kaarten is aangegeven.  Of je er mag komen wordt uitgelegd voorin deze publicatie</p> <p><b>MOSSelperceLEN - OESTERperceLEN</b>  De grenzen van schelpdierpercelen zijn herkenbaar aan staken en/of boeien in een lijn.  Rapen / verzamelen van schelpdieren is hier verboden.</p> <p><b>VISSERIJ MET NETTEN - (SCHIET) FUIKEN - HENGELS</b>  Deze gebieden zijn verhuurde visvakken of vrije visgronden en hengelsportgebieden.  De vissers die hier vissen hebben hun vistuigen gemarkeerd aan de oppervlakte.  Blijf van de vistuigen af ! Deze vissers moeten hier hun inkomen mee verdienen.  Tref je niet gemarkeerde vistuigen aan, meld dit dan bij de waterpolitie.</p>
 	<p><b>WAARSCHUWING</b>  Let op de sterke getijdenstromingen en zuiging van passerende zeeschepen dicht onder de kust.</p> <p><b>PARKEREN</b>  Zet je auto zo neer dat de rijbaan vrij blijft voor het verkeer.  Houdt ook de toegang tot slagbomen vrij voor hulpverleners.</p>
	<p>Beoordeling duikplaats door NOB voorzieningen aan de wal  en onderwaterleven   Zie <a href="http://www.onderwatersport.org">www.onderwatersport.org</a> voor meer informatie.</p>
<p>51°28' 120 N  003°31' 020 E</p>  <p>51°28' 017 N  003°30' 272 E</p> 	<p><b>DISHOEKSTRAND</b>    </p> <p>Houdt rekening met recreatievaart, ook buiten de betonde vaarweg !  Meer informatie over deze duikplaatsen vindt je op <a href="http://www.dishoekduikers.nl">www.dishoekduikers.nl</a></p> <p> Let op de sterke getijdenstromingen en zuiging van passerende zeeschepen dicht onder de kust.  Gebruik altijd een decoboey wanneer je langs de bodem naar de oppervlakte terugkeert i.v.m. recreatie.</p> <p><b>BV34 - ss Noordzee</b>  </p> <p>De ss Noordzee is een sleepboot die op 14 mei 1940 op een mijn gevaren is.  De maximum diepte is ongeveer 9 meter (met laagwater)  Houdt rekening met recreatievaart, ook buiten de betonde vaarweg !  Meer informatie over deze duikplaatsen vindt je op <a href="http://www.dishoekduikers.nl">www.dishoekduikers.nl</a></p> <p> Let op de sterke getijdenstromingen en zuiging van passerende zeeschepen dicht onder de kust.  Gebruik altijd een decoboey wanneer je langs de bodem naar de oppervlakte terugkeert i.v.m. recreatie.</p>

